



РОССИЙСКАЯ ФЕДЕРАЦИЯ
КРАСНОЯРСКИЙ КРАЙ

АДМИНИСТРАЦИЯ КАЗАЧИНСКОГО РАЙОНА

ПОСТАНОВЛЕНИЕ

05.03.2020

с. Казачинское

№ 102-п

Об утверждении схемы расположения земельного участка на кадастровом плане территории с местоположением Красноярский край, Казачинский район, с. Казачинское, ул. Красноармейская, 68, 70

Руководствуясь ст. 11.10 Земельного кодекса Российской Федерации, ст. 3.3 Федерального закона от 25.10.2001 № 137-ФЗ «О введении в действие Земельного кодекса Российской Федерации», Федеральным Законом от 24.07.2007 № 221-ФЗ «О кадастровой деятельности», Федеральным Законом от 13.07.2015 №218-ФЗ «О государственной регистрации недвижимости, решением Казачинского сельского Совета депутатов от 16.11.2018 № 27-221 рс «Об утверждении правил землепользования и застройки Казачинского сельского поселения», решением Казачинского районного совета депутатов от 16.11.2018 № 27-221 «О внесении изменений в решение в Казачинского сельского совета депутатов от 16.11.2018 № 27-221рс «Об утверждении правил землепользования и застройки Казачинского сельского поселения» ст. 21 Устава Казачинского района,

ПОСТАНОВЛЯЮ:

1. Утвердить схему расположения земельного участка из категории земель «земли населенных пунктов», находящегося в распоряжении муниципального образования, Казачинский район, площадью 1000 кв. м., с местоположением: Красноярский край, Казачинский район, с. Казачинское, ул. Красноармейская, 68 территориальная зона – зона застройки индивидуальными жилыми домами – Ж1, кадастровым номером 24:17:2401033:ЗУ1, площадью 1215 кв. м., с местоположением: Красноярский край, Казачинский район, с. Казачинское, ул. Красноармейская, 70, территориальная зона – зона застройки индивидуальными жилыми домами – Ж1, кадастровым номером 24:17:2401033:ЗУ2, образуемый из земель государственной собственности кадастрового квартала 24:17: 2401033 с. Казачинское, согласно приложению №1.

2. Отделу земельно-имущественных отношений (Савков) поставить земельный участок на государственный кадастровый учет в ФГБУ «Федеральная служба государственной регистрации кадастра и картографии по Красноярскому краю».

3. Срок действия схемы утверждение земельного участка в течение 2 лет со дня ее утверждения.

4. Контроль за исполнением настоящего постановления возложить на заместителя главы района по финансово-экономическим вопросам, руководителя финансового управления С.А. Новикову.

5. Постановление вступает в силу со дня подписания.

Глава района

Ю.Е. Озерских

ПРИЛОЖЕНИЕ
к постановлению администрации
Казачинского района
от 05.03.2020 № 102-п


СХЕМА
расположения земельного участка или земельных участков на кадастровом плане
территории

Условный номер земельного участка :ЗУ1		
Площадь земельного участка 1000 м ²		
Обозначение характерных точек границ	Координаты, м	
	X	Y
1	2	3
н1	819679.43	122667.80
н2	819692.57	122670.74
н3	819703.18	122673.12
н4	819699.61	122713.83
н5	819697.50	122713.82
н6	819689.60	122713.76
н7	819685.20	122713.72
н8	819677.50	122713.66
н1	819679.43	122667.80
Условный номер земельного участка :ЗУ2		
Площадь земельного участка 1215 м ²		
Обозначение характерных точек границ	Координаты, м	
	X	Y
1	2	3
н9	819711.30	122713.94
н10	819709.30	122713.92
н4	819699.61	122713.83
н3	819703.18	122673.12
н2	819692.57	122670.74
н1	819679.43	122667.80
н11	819680.38	122645.30
н12	819693.98	122650.33
н13	819717.43	122659.01
н9	819711.30	122713.94
Система координат: МСК 167 (Зона 4)		
Квартал: 24:17:2401033		




Масштаб 1:1500


Условные обозначения:




Вновь образованная часть границы, сведения о которой достаточны для определения ее местоположения



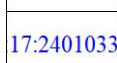
Надписи вновь образованного земельного участка



Существующая часть границы, имеющиеся в ЕГРН сведения о которой достаточны для определения ее местоположения



Надписи кадастрового номера земельного участка



Граница кадастрового квартала



Обозначение кадастрового квартала