



РОССИЙСКАЯ ФЕДЕРАЦИЯ
КРАСНОЯРСКИЙ КРАЙ

АДМИНИСТРАЦИЯ КАЗАЧИНСКОГО РАЙОНА

ПОСТАНОВЛЕНИЕ

12.04.2021

с. Казачинское

№ 142-п

О предварительном согласовании предоставления земельного участка

На основании статьи 39.15 Земельного кодекса Российской Федерации, руководствуясь ст. 21 Устава Казачинского района,

ПОСТАНОВЛЯЮ:

1.Предварительно согласовать предоставление земельного участка площадью 1607809 кв.м, образованного в соответствии со схемой расположения земельного участка (приложение) на кадастровом плане территории, из земель «земли сельскохозяйственного назначения», расположенного: Красноярский край, Казачинский район, в территориальной зоне Сх1 – зона сельскохозяйственных угодий.

Заявитель: Попалов Игорь Геннадьевич, 15.07.1970 г.р.

2.Утвердить схему расположения земельного участка на кадастровом плане территории (приложение), в соответствии с которой подлежит образователь земельный участок.

3.Установить вид разрешенного использования земельного участка в п.2 настоящего постановления – «Овощеводство».

4.Контроль за исполнением настоящего постановления возложить на заместителя главы района по финансово-экономическим вопросам, руководителя финансового управления администрации района С.А. Новикову.

6.Постановление вступает в силу со дня подписания и подлежит официальному опубликованию.

Глава района

Ю.Е.Озерских

УТВЕРЖДЕНА
постановлением администрации
Казачинского района
от 12.04.2021 № 142-п

СХЕМА
расположения земельного участка или земельных участков на кадастровом плане
территории

Условный номер земельного участка -		
Площадь земельного участка 1607809 м ²		
Обозначение характерных точек границ	Координаты, м	
	X	Y
1	2	3
1	809885.40	120196.82
2	809914.25	120191.17
3	809929.71	120194.18
4	809962.24	120200.50
5	809988.14	120193.84
6	810016.83	120178.30
7	810041.25	120165.72
8	810091.85	120168.10
9	810144.78	120193.99
10	810196.38	120202.59
11	810261.28	120191.38
12	810303.69	120188.40
13	810368.86	120193.88
14	810453.87	120198.76
15	810514.30	120212.23
16	810573.21	120244.75
17	810614.33	120285.17
18	810660.95	120334.01
19	810680.11	120365.08
20	810723.73	120421.93
21	810754.89	120445.62
22	810788.89	120488.65
23	810790.28	120534.65
24	810768.33	120619.49
25	810750.57	120675.73
26	810749.09	120731.97
27	810710.61	120852.58
28	810695.07	120884.72
29	810670.95	120889.70
30	810667.11	120900.85
31	810677.04	120918.96
32	810681.22	120942.08
33	810674.61	120953.11
34	810654.74	120959.73
35	810632.27	120963.12
36	810618.86	120978.89

37	810608.89	121009.01
38	810600.75	121028.31
39	810598.99	121051.26
40	810595.51	121142.13
41	810591.38	121151.31
42	810534.50	121072.42
43	810419.91	120934.40
44	810301.52	120801.87
45	810112.26	120587.53
46	810000.10	120458.38
47	809952.85	120390.16
48	809916.32	120322.71
49	809886.26	120216.22
1	809885.40	120196.82
50	810014.34	121792.63
51	810032.44	121836.17
52	810231.50	121945.49
53	810256.00	121947.49
54	810274.45	121936.78
55	810303.98	121877.18
56	810325.98	121866.47
57	810352.48	121865.23
58	810385.99	121859.73
59	810398.97	121846.94
60	810440.47	121746.94
61	810466.47	121728.77
62	810498.95	121687.82
63	810533.49	121537.85
64	810517.45	121476.68
65	810514.99	121442.83
66	810547.05	121284.48
67	810519.53	121217.02
68	810514.96	121185.37
69	810529.99	121149.47
70	810562.59	121187.95
71	810580.51	121172.27
72	810512.55	121079.44
73	810400.47	120948.02
74	810289.37	120823.17
75	810068.09	120574.22
76	810006.07	120503.85
77	809978.50	120472.57
78	809930.81	120403.18
79	809892.66	120331.40
80	809863.59	120219.43
81	809854.15	120100.35
82	809861.60	120009.45
83	809860.16	120009.62
84	809706.03	120047.69

85	809263.09	120311.89
86	809586.99	121091.37
87	809617.33	121055.11
88	809650.63	121035.87
89	809726.85	121022.55
90	809760.88	121012.93
91	809837.85	121032.91
92	809855.61	121029.21
93	809863.75	121045.49
94	809828.97	121066.21
95	809760.88	121074.35
96	809713.53	121078.79
97	809670.61	121100.99
98	809647.67	121106.91
99	809597.35	121140.95
100	809776.65	121377.31
101	809821.89	121365.64
102	809848.99	121363.05
103	809868.92	121411.06
104	809885.94	121448.06
105	809914.06	121539.08
106	809950.87	121648.95
107	810024.14	121651.18
108	810058.18	121637.12
109	810076.68	121609.00
110	810102.58	121610.48
111	810146.98	121580.14
112	810181.76	121527.60
113	810189.16	121486.90
114	810194.34	121425.48
115	810187.68	121341.12
116	810189.90	121325.58
117	810240.96	121331.50
118	810223.00	121484.91
119	810218.03	121588.35
120	810196.01	121626.37
50	810014.34	121792.63
121	809793.04	120414.82
122	809800.00	120429.62
123	809805.15	120454.35
124	809799.38	120509.47
125	809799.11	120510.44
126	809772.27	120567.31
127	809772.16	120567.66
128	809806.01	120586.07
129	809820.75	120606.58
130	809811.14	120675.80
131	809799.60	120703.36
132	809759.25	120683.48
133	809735.02	120675.19

134	809729.75	120574.54
135	809717.40	120471.67
136	809755.97	120420.28
137	809765.53	120412.74
138	809776.99	120409.61
121	809793.04	120414.82
139	809963.65	121247.51
140	809975.49	121264.53
141	809982.15	121285.99
142	809976.23	121305.97
143	809979.19	121341.49
144	809979.19	121358.51
145	809956.25	121370.35
146	809925.91	121295.61
147	809917.77	121266.75
148	809945.15	121246.03
139	809963.65	121247.51
149	809436.20	120568.13
150	809467.60	120572.62
151	809488.75	120589.92
152	809493.87	120604.02
153	809483.58	120625.16
154	809452.22	120639.27
155	809424.66	120631.58
156	809411.20	120602.74
157	809412.48	120578.39
149	809436.20	120568.13
158	809787.82	120232.40
159	809793.92	120235.54
160	809789.38	120239.42
158	809787.82	120232.40
161	809894.62	120386.30
162	809892.78	120387.58
163	809891.50	120385.74
164	809893.34	120384.46
161	809894.62	120386.30
165	809999.82	120538.32
166	809997.99	120539.60
167	809996.70	120537.76
168	809998.54	120536.48
165	809999.82	120538.32
169	809810.93	120046.34
170	809810.70	120048.57
171	809808.47	120048.34
172	809808.70	120046.11
169	809810.93	120046.34
173	810211.54	120844.05
174	810209.70	120845.32
175	810208.42	120843.48
176	810210.26	120842.21

173	810211.54	120844.05
177	810422.84	121149.23
178	810421.00	121150.50
179	810419.72	121148.66
180	810421.56	121147.39
177	810422.84	121149.23
181	810493.71	121251.88
182	810491.88	121253.16
183	810490.60	121251.32
184	810492.44	121250.04
181	810493.71	121251.88
185	810387.84	121098.86
186	810386.00	121100.14
187	810384.73	121098.30
188	810386.56	121097.02
185	810387.84	121098.86
189	809931.07	120439.06
190	809929.24	120440.34
191	809927.96	120438.50
192	809929.80	120437.22
189	809931.07	120439.06
193	810141.10	120742.08
194	810139.26	120743.34
195	810137.98	120741.50
196	810139.82	120740.24
193	810141.10	120742.08
197	810176.47	120793.48
198	810174.64	120794.75
199	810173.36	120792.92
200	810175.20	120791.64
197	810176.47	120793.48
201	810317.54	120997.24
202	810315.70	120998.52
203	810314.43	120996.68
204	810316.26	120995.41
201	810317.54	120997.24
205	810246.71	120894.89
206	810244.87	120896.16
207	810243.60	120894.32
208	810245.44	120893.05
205	810246.71	120894.89
209	810281.90	120945.88
210	810280.06	120947.16
211	810278.79	120945.32
212	810280.62	120944.05
209	810281.90	120945.88
213	810070.64	120640.26
214	810068.80	120641.53
215	810067.54	120639.69
216	810069.38	120638.42

213	810070.64	120640.26
217	809859.02	120335.07
218	809857.18	120336.34
219	809855.91	120334.51
220	809857.74	120333.24
217	809859.02	120335.07
221	810459.25	121201.82
222	810457.41	121203.08
223	810456.14	121201.24
224	810457.98	121199.98
221	810459.25	121201.82
225	809965.21	120488.18
226	809963.37	120489.44
227	809962.10	120487.60
228	809963.94	120486.34
225	809965.21	120488.18
229	810528.84	121302.34
230	810527.00	121303.61
231	810525.74	121301.77
232	810527.58	121300.50
229	810528.84	121302.34
233	809801.82	120110.70
234	809802.06	120108.48
235	809804.28	120108.72
236	809804.04	120110.94
233	809801.82	120110.70
237	810035.42	120589.30
238	810033.58	120590.57
239	810032.32	120588.73
240	810034.16	120587.46
237	810035.42	120589.30
241	810105.82	120691.19
242	810103.98	120692.46
243	810102.71	120690.63
244	810104.54	120689.36
241	810105.82	120691.19
245	809797.70	120171.36
246	809797.51	120173.58
247	809795.28	120173.38
248	809795.48	120171.16
245	809797.70	120171.36
249	809824.38	120284.36
250	809822.54	120285.62
251	809821.28	120283.78
252	809823.12	120282.52
249	809824.38	120284.36
253	810352.56	121047.68
254	810350.72	121048.94
255	810349.46	121047.10
256	810351.30	121045.84

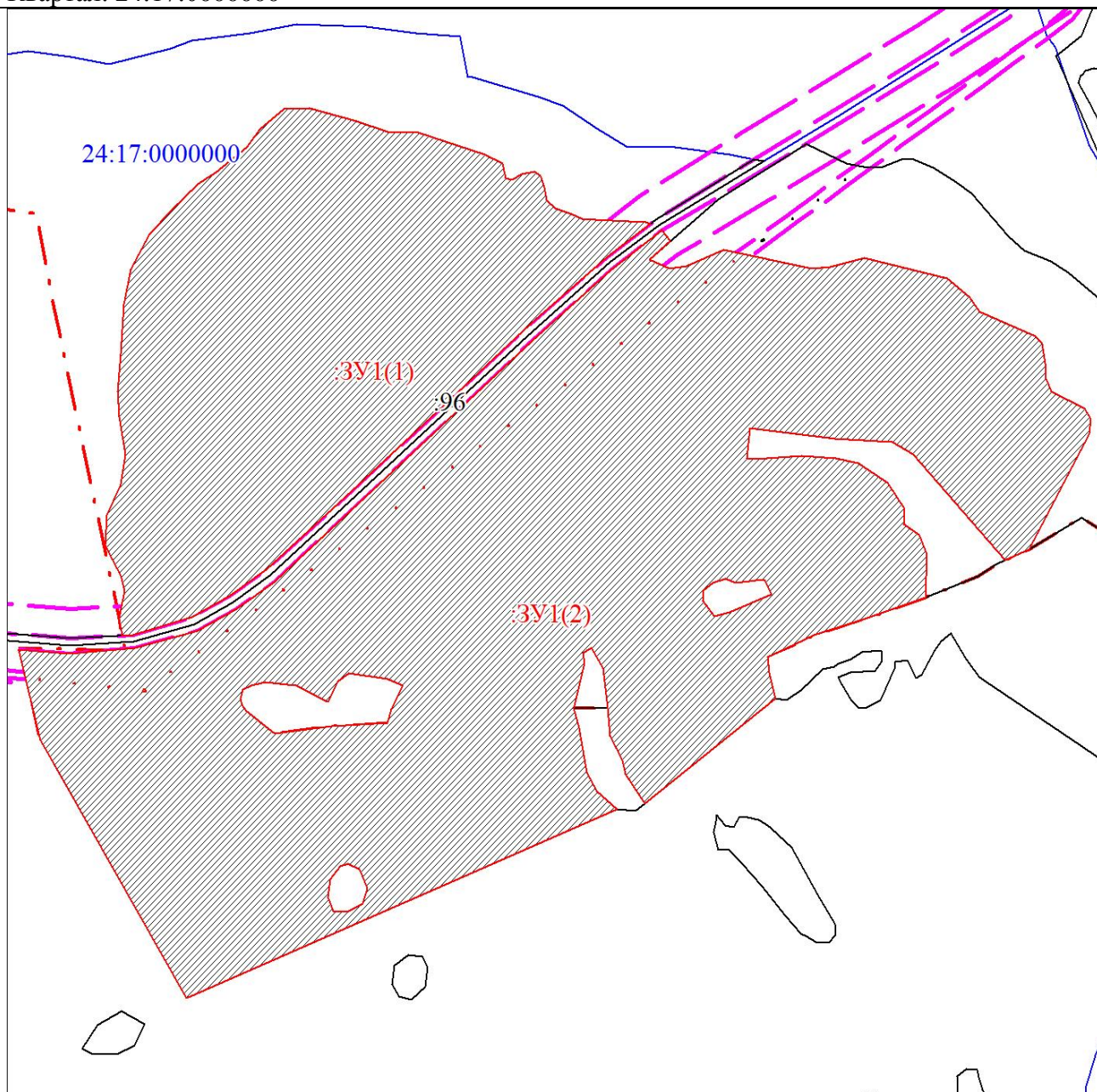
253

810352.56

121047.68

Система координат: МСК 167

Квартал: 24:17:0000000




Масштаб 1:11000

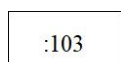
Условные обозначения:



Вновь образованная часть границы, сведения о которой достаточны для определения ее местоположения




Надписи вновь образованного земельного участка



Существующая часть границы, имеющиеся в ЕГРН сведения о которой достаточны для определения ее местоположения


Надписи кадастрового номера земельного участка



Граница охранной зоны



Граница территориальной зоны

	ипального	Обозначение границы территориальной зоны
		Граница кадастрового квартала
	17:0301001	Обозначение кадастрового квартала