



РОССИЙСКАЯ ФЕДЕРАЦИЯ  
КРАСНОЯРСКИЙ КРАЙ

## АДМИНИСТРАЦИЯ КАЗАЧИНСКОГО РАЙОНА

### ПОСТАНОВЛЕНИЕ

12.09.2022

с. Казачинское

№ 437-п

#### **Об утверждении проекта планировки и межевания территории микрорайона «Новый» в с. Казачинское Казачинского сельсовета Казачинского района Красноярского края**

В соответствии со ст. 5.1, 42, 43, 45, 46 Градостроительного кодекса Российской Федерации, Федеральным Законом от 06.10.2003 № 131-ФЗ «Об общих принципах организации местного самоуправления в Российской Федерации», правил землепользования и застройки МО Казачинский сельсовет, утвержденных Решением Казачинского районного Совета депутатов от 16.11.2018 № 27-221, ст.21 Устава Казачинского района,


#### ПОСТАНОВЛЯЮ:

1. Утвердить проект планировки территории микрорайона «Новый» в с. Казачинское Казачинского сельсовета (приложения № 1-4).
2. Утвердить проект межевания территории микрорайона «Новый» в с. Казачинское Казачинского сельсовета (приложения № 5-6).
3. Контроль за исполнением настоящего постановления возложить на первого заместителя главы района по оперативной работе Е.В. Савкова.
4. Постановление вступает в силу в день подписания и подлежит официальному опубликованию.

Глава района

Ю.Е. Озерских

ПРИЛОЖЕНИЕ № 1  
к постановлению администрации  
Казачинского района  
от 12.09.2022 № 437-п



АКЦИОНЕРНОЕ ОБЩЕСТВО  
ТЕРРИТОРИАЛЬНЫЙ ГРАДОСТРОИТЕЛЬНЫЙ ИНСТИТУТ  
«КРАСНОЯРСКГРАЖДАНПРОЕКТ»

Шифр: 1449-19

Заказчик: Администрация Казачинского района

Наименование объекта: Проект планировки и межевания территории мкр. «Новый» в с.Казачинское

Том 1 Книга 1  
Положения проекта планировки  
Утверждаемая часть

г. Красноярск, 2019 г.

АКЦИОНЕРНОЕ ОБЩЕСТВО  
ТЕРРИТОРИАЛЬНЫЙ ГРАДОСТРОИТЕЛЬНЫЙ ИНСТИТУТ  
«КРАСНОЯРСКГРАЖДАНПРОЕКТ»

Шифр: 1449-19

Заказчик: Администрация Казачинского района

Наименование  
объекта: Проект планировки и межевания территории  
мкр. «Новый» в с.Казачинское

Том 1 Книга 1  
Положения проекта планировки  
Утверждаемая часть

Главный градостроитель

Т.П. Лисиенко

Главный инженер проекта

Д.Б. Тугужаков

г. Красноярск, 2019 г.

Проект разработан авторским коллективом мастерской градостроительного проектирования.

Начальник мастерской

А.С. Пагурец

Заместитель начальника по организации  
разработки градостроительной документации

Л.Г. Устинова

**Архитектурная часть:**

Эксперт градостроительства

Е.Б. Постников

**Экономическая часть:**

Эксперт - экономист градостроительства

С.С. Тураносова

**Транспортная инфраструктура:**

Главный градостроитель транспортного  
развития территории

Л.М. Резвых

Эксперт транспортного  
развития территории

М.В. Веселина

## Состав проекта:

### Графические материалы

№№ п/п	Наименование чертежа	Масштаб	№ листа	Инвентарны й номер
<b>Проект планировки</b>				
<i>Утверждаемая часть</i>				
1	Разбивочный чертеж красных линий	1:2000	1	17/17280
2	Чертёж границ существующих и планируемых элементов планировочной структуры	1:2000	2	17/17281
3	Чертеж границ зон планируемого размещения объектов капитального строительства	1:2000	3	17/17282
<i>Обосновывающая часть</i>				
4	Схема очередности планируемого развития территории	1:2000	4	17/17283
5	Ситуационный план	1:10000	5	17/17284
6	Схема организации движения транспорта. Схема организации улично-дорожной сети	1:2000	6	17/17285
7	Схема границ зон с особыми условиями использования территории	1:2000	7	17/17286
8	Схема существующих объектов капитального строительства	1:2000	8	17/17287
9	Схема планировочных решений	1:2000	9	17/17288
10	Схема вертикальной планировки	1:2000	10	17/17289
11	Чертеж границ зон планируемого размещения объектов капитального строительства инженерной инфраструктуры	1:2000	11	17/17290
<b>Проект межевания</b>				
<i>Утверждаемая часть</i>				
1	Чертёж межевания территории (утверждаемая часть)	1:2000	1	17/17291
<i>Обосновывающая часть</i>				
2	Чертёж межевания территории. (обосновывающая часть)	1:2000	2	17/17292

## **Текстовые материалы**

**Том 1 Книга 1.** Положения проекта планировки.

Утверждаемая часть.

Инв. № 17/17293

**Том 1 Книга 2.** Положения проекта межевания.

Утверждаемая часть.

Инв. № 17/17294

**Том 2 Книга 1.** Проект планировки. Архитектурно-планировочное решение.

Определение параметров планируемого строительства систем инженерно-технического обеспечения. Обосновывающая часть.

Инв. № 17/17295

**Том 2 Книга 1.** Проект межевания. Обосновывающая часть. Инв. № 17/17296

## **Электронная версия:**

СД-диск – материалы формата Microsoft Word, JPEG, DXF

Инв. №1422д

## Содержание

Введение.....	7
3 Информация о планируемых мероприятиях по обеспечению сохранения применительно к территориальным зонам, в которых планируется размещение объектов федерального значения, объектов регионального значения, объектов местного значения, фактических показателей обеспеченности территории объектами коммунальной, транспортной, социальной инфраструктур и фактических показателей территориальной доступности таких объектов для населения.....	22
1.3. Координаты поворотных точек красных линий устанавливаемых .....	23

## **Введение**

Настоящая работа выполнена по заказу Администрации Казачинского района. Основанием для разработки Проекта являются:

Решение о разработке проекта планировки и межевания территории мкр. «Новый» в с.Казачинское от 29.04.2019 № 173-п.

Постановление Правительства Красноярского края от 30.09.2013 № 514-п «Об утверждении государственной программы Красноярского края «Создание условий для обеспечения доступным и комфортным жильем граждан Красноярского края».

Постановление Правительства Красноярского края от 02.04.2019 № 147-п «О внесении изменений в постановление Правительства Красноярского края от 22.10.2014 № 501-п «Об утверждении распределения субсидий бюджетам муниципальных образований на подготовку документов территориального планирования и градостроительного зонирования (внесение в них изменений), на разработку документации по планировке территории».

Цели и задачи работы:

Утверждение документации по планировке и межеванию территории для:

- изменения красных линий;
- размещения объектов капитального строительства и уточнения параметров планируемого развития территории;
- установления границ земельных участков;
- установления границ зон планируемого размещения объектов капитального строительства.

Проект выполнен в соответствии с правовыми требованиями, санитарными нормами, действующими на момент проектирования, что обеспечивает безопасное и комфортное проживание людей.

Нормативные ссылки:

1. Градостроительный кодекс Российской Федерации (далее-РФ) от 29.12.2004 №190-ФЗ.
2. Земельный кодекс РФ от 25.10.2001 №136-ФЗ.
3. Водный кодекс РФ от 03.06.2006 №74ФЗ.
4. Лесной кодекс РФ от 04.12.2006 №200-ФЗ.
5. Федеральный закон от 13.07.2015 № 218-ФЗ «О государственной регистрации недвижимости».
6. Федеральный закон от 10.01.2002 г. № 7-ФЗ «Об охране окружающей среды».
7. Федеральный закон от 25.06.2002 г. № 73-ФЗ «Об объектах культурного наследия (памятниках истории и культуры) народов Российской Федерации».
8. Федеральный закон от 22.07.2008г. №123-ФЗ «Технический регламент о требованиях пожарной безопасности».
9. Закон Красноярского края от 1 ноября 2018 г. N 6-2143 "Об отдельных вопросах правового регулирования подготовки и утверждения документации по планировке территории в Красноярском крае".
10. Приказ Министерства строительства и жилищно-коммунального хозяйства Российской Федерации от 25.04.2017г. 739/пр «Об утверждении требований к цифровым топографическим картам и цифровым топографическим планам, используемым при подготовке графической части документации по планировке территории».



11. Постановление Правительства Российской Федерации от 31.03.2017 г. №402 «Об утверждении Правил выполнения инженерных изысканий, необходимых для подготовки документации по планировке территории, перечня видов инженерных изысканий, необходимых для подготовки документации по планировке территории, и о внесении изменений в постановление Правительства Российской Федерации от 19 января 2006 г. N 20»

12. СП 42.13330.2011 «Градостроительство. Планировка и застройка городских и сельских поселений. Актуализированная редакция СНиП 2.07.01-89\*», утвержденный приказом Министерства регионального развития РФ от 28.12.2010 г. № 820, в части пунктов включенных в Перечень национальных стандартов и сводов правил (частей таких стандартов и сводов правил), в результате применения которых на обязательной основе обеспечивается соблюдение требований Федерального закона "Технический регламент о безопасности зданий и сооружений", утвержденный постановлением Правительства Российской Федерации от 26.12.2014 № 1521.

13. СП 42.13330.2016 «Градостроительство. Планировка и застройка городских и сельских поселений. Актуализированная редакция СНиП 2.07.01-89\*», утвержденный приказом Министерства строительства и жилищно-коммунального хозяйства Российской Федерации от 30.12.2016 № 1034/пр.

14. СанПиН 2.2.1/2.1.1.1200-03 «Санитарно-защитные нормы и санитарная классификация предприятий, сооружений и других объектов».

15. СанПиН 2.4.1.3049-13 "Санитарно-эпидемиологические требования к устройству, содержанию и организации режима работы дошкольных образовательных организаций".

16. СанПиН 2.4.2.2821-10 "Санитарно-эпидемиологические требования к условиям и организации обучения в общеобразовательных учреждениях".

17. Региональные нормативы градостроительного проектирования Красноярского края, утвержденные Постановлением Правительства Красноярского края от 23 декабря 2014 г. №631-п.

18. Местные нормативы градостроительного проектирования поселения.

19. Иные нормативно-правовые документы, необходимые для подготовки документации по территориальному планированию.

Перечень остальных используемых нормативных документов приводятся в соответствующих специальных разделах.

## ОСНОВНАЯ (УТВЕРЖДАЕМАЯ) ЧАСТЬ ПРОЕКТА ПЛАНИРОВКИ

### I. Положение о характеристиках и очередности планируемого развития территории

Проект планировки и межевания территории мкр. «Новый» в с.Казачинское разработан по заказу Администрации Казачинского района.

Территория проектирования ограничена: Правый берег р. Черная (квартала 24:17:2401026, 24:17:2401023) - ул.Красноармейская - пер. Школьный -часть квартала 24:17:2401024- ул.Советская - ул.Красноармейская- ул. Братьев Ставских- правый берег р.Черная.

#### 1. Плотность и параметры застройки территории

Расчетная численность населения в границе проектирования складывается из суммы сохраняемого существующего расчетного населения и расчетного населения проектируемого жилищного фонда.

Территория в границах проектирования – 14 га.

Расчетная численность населения – 72 человек.

Расчетный жилищный фонд, всего – 1197,9 м<sup>2</sup> общей площади жилых помещений

Расчетное количество домов – 14 шт.

2. Характеристики объектов капитального строительства жилого, производственного, общественно-делового и иного назначения, и необходимых для функционирования таких объектов и обеспечения жизнедеятельности граждан объектов коммунальной, транспортной, социальной инфраструктур

Реализация проекта предусматривается в одну очередь один этап с 2019г по 2022г в один этап:

2.1. Характеристика объектов капитального строительства жилого, производственного, общественно-делового и иного назначения социального и транспортного обслуживания, инженерно-технического обеспечения федерального, регионального или местного значения в границах Проекта планировки.

№ границы зон планируемого размещения ОКС	Площадь ЗУ, м <sup>2</sup>	Тип ОКС	Назначение ОКС	Общая площадь здания, м <sup>2</sup>	Общая площадь жилых помещений, м <sup>2</sup>	Коэффициент застройки (максимальный)	Состояние	Проектирование-П, Строительство-С Реконструкция-Р	Очередность и этапы освоения	Значение ОКС (Федерального, Регионального, Местного)
1.1	5041	ОКС административно-делового назначения	Казачинская Межпоселенческая Центральная Библиотека им. Герасимова И.П., детская школа искусств	1 381,9	-	0,80	Сохраняемый	Р		М
		ОКС нежилое	Сооружение	46,6	-		Сохраняемый	Р		
		ОКС нежилое	Сооружение	5,1	-		Сохраняемый	Р		
1.4	2323	ОКС административно-делового назначения	Автовокзал	323,0	-	0,60	Сохраняемый	Р		М
		ОКС нежилое	Сооружение	35,2	-		Сохраняемый	Р		
		ОКС нежилое	Сооружение	9,6	-		Сохраняемый	Р		
1.5	1566	ОКС нежилое	Сооружение	102,4	-	0,70	Сохраняемый	Р		
		ОКС нежилое	Сооружение	37,5	-		Сохраняемый	Р		
1.7	353	ОКС нежилое	Котельная	97,3	-	0,90	Сохраняемый	Р		М
1.10	821	ОКС нежилое	Сооружение	180,9	-	0,80	Сохраняемый	Р		

№ границы зон планируемого размещения ОКС	Площадь ЗУ, м²	Тип ОКС	Назначение ОКС	Общая площадь здания, м²	Общая площадь жилых помещений, м²	Коэффициент застройки (максимальный)	Состояние	Проектирование-П, Строительство-С Реконструкция-Р	Очередность и этапы освоения	Значение ОКС (Федерального, Регионального, Местного)
		ОКС нежилое	Сооружение	15,3	-		Сохраняемый	Р		
		ОКС нежилое	Сооружение	27,8	-		Сохраняемый	Р		
1.11	209	ОКС административно-делового назначения	Магазин «Алви»	250,0	-	0,80	Сохраняемый	Р		
1.13	1230	ОКС нежилое	Сооружение	66,5	-	0,70	Сохраняемый	Р		
		ОКС нежилое	Сооружение	31,4	-		Сохраняемый	Р		
		ОКС нежилое	Сооружение	23,1	-		Сохраняемый	Р		
		ОКС жилое	Жилой дом	161,9	104,4		Сохраняемый	Р		
1.14	244	ОКС нежилое	Гараж	153,0	-	0,80	Сохраняемый	Р		
1.15	38	ОКС нежилое	Сооружение	128,8	-	0,80	Сохраняемый	Р		
1.16	130	ОКС нежилое	Сооружение	110,5	-	0,80	Сохраняемый	Р		
1.17	1106	ОКС нежилое	Сооружение	41,8	-	0,70	Сохраняемый	Р		
		ОКС нежилое	Сооружение	40,7	-		Сохраняемый	Р		
		ОКС нежилое	Сооружение	31,4	-		Сохраняемый	Р		
		ОКС жилое	Жилой дом	135,8	79,9		Сохраняемый	Р		
1.18	1566	ОКС нежилое	Сооружение	15,1	-	0,80	Сохраняемый	Р		

№ границы зон планируемого размещения ОКС	Площадь ЗУ, м²	Тип ОКС	Назначение ОКС	Общая площадь здания, м²	Общая площадь жилых помещений, м²	Коэффициент застройки (максимальный)	Состояние	Проектирование-П, Строительство-С Реконструкция-Р	Очередность и этапы освоения	Значение ОКС (Федерального, Регионального, Местного)
		ОКС нежилое	Сооружение	26,3	-		Сохраняемый	Р		
		ОКС нежилое	Сооружение	44,1	-		Сохраняемый	Р		
		ОКС нежилое	Сооружение	15,1	-		Сохраняемый	Р		
		ОКС нежилое	Сооружение	14,1	-		Сохраняемый	Р		
		ОКС нежилое	Сооружение	16,3	-		Сохраняемый	Р		
		ОКС нежилое	Сооружение	13,1	-		Сохраняемый	Р		
		ОКС административно-делового назначения	Объект коммерческой недвижимости	150,0	-		Проектируемый	П	1 очередь 1 этап	
1.20	898	ОКС нежилое	Сооружение	13,6	-	0,80	Сохраняемый	Р		
		ОКС нежилое	Сооружение	12,8	-		Сохраняемый	Р		
		ОКС нежилое	Сооружение	78,9	-		Сохраняемый	Р		
		ОКС нежилое	Сооружение	9,2	-		Сохраняемый	Р		
		ОКС нежилое	Сооружение	25,7	-		Сохраняемый	Р		
		ОКС жилое	Жилой дом	339,2	236,4		Сохраняемый	Р		
1.21	666	ОКС нежилое	Сооружение	36,0	-	0,80	Сохраняемый	Р		

№ границы зон планируемого размещения ОКС	Площадь ЗУ, м²	Тип ОКС	Назначение ОКС	Общая площадь здания, м²	Общая площадь жилых помещений, м²	Коэффициент застройки (максимальный)	Состояние	Проектирование-П, Строительство-С Реконструкция-Р	Очередность и этапы освоения	Значение ОКС (Федерального, Регионального, Местного)
		ОКС жилое	Жилой дом	343,2	224,4		Сохраняемый	Р		
1.22	1149	ОКС нежилое	Сооружение	5,1	-	0,80	Сохраняемый	Р		
		ОКС нежилое	Сооружение	28,2	-		Сохраняемый	Р		
		ОКС нежилое	Сооружение	55,2	-		Сохраняемый	Р		
		ОКС административно-делового назначения	Объект коммерческой недвижимости	150,0	-		Проектируемый	П	1 очередь 1 этап	
1.23	1198	ОКС нежилое	Сооружение	84,0	-	0,80	Сохраняемый	Р		
		ОКС административно-делового назначения	Объект коммерческой недвижимости	150,0	-		Проектируемый	П	1 очередь 1 этап	
1.24	265	ОКС административно-делового назначения	Магазин	86,8	-	0,80	Сохраняемый	Р		
1.25	1295	ОКС административно-делового назначения	Объект коммерческой недвижимости	150,0	-	0,80	Проектируемый	П	1 очередь 1 этап	
1.26	53	ОКС административно-делового назначения		37,8	-	0,80	Сохраняемый	Р		
1.27	1305	ОКС жилое	Жилой дом	70,3	29,4	0,70	Сохраняемый	Р		
		ОКС нежилое	Сооружение	27,9	-		Сохраняемый	Р		

№ границы зон планируемого размещения ОКС	Площадь ЗУ, м²	Тип ОКС	Назначение ОКС	Общая площадь здания, м²	Общая площадь жилых помещений, м²	Коэффициент застройки (максимальный)	Состояние	Проектирование-П, Строительство-С Реконструкция-Р	Очередность и этапы освоения	Значение ОКС (Федерального, Регионального, Местного)
		ОКС нежилое	Сооружение	24,9	-		Сохраняемый	Р		
		ОКС нежилое	Сооружение	49,2	-		Сохраняемый	Р		
1.28	824	ОКС нежилое	Сооружение	30,7	-	0,70	Сохраняемый	Р		
		ОКС нежилое	Сооружение	48,6	-		Сохраняемый	Р		
		ОКС нежилое	Сооружение	21,4	-		Сохраняемый	Р		
		ОКС нежилое	Сооружение	61,3	-		Сохраняемый	Р		
		ОКС жилое	Жилой дом	116,5	83,0		Сохраняемый	Р		
1.29	1093	ОКС нежилое	Сооружение	67,2	-	0,70	Сохраняемый	Р		
		ОКС нежилое	Сооружение	142,6	-		Сохраняемый	Р		
1876	1912	ОКС нежилое	Сооружение	487,8	-	0,80	Сохраняемый	Р		
		ОКС нежилое	Сооружение	22,8	-		Сохраняемый	Р		
1.31	992	ОКС административно-делового назначения	Редакция газеты "Новая жизнь"	262,0	-	0,80	Сохраняемый	Р		
		ОКС нежилое	Сооружение	71,4	-		Сохраняемый	Р		
		ОКС нежилое	Сооружение	19,0	-		Сохраняемый	Р		
		ОКС нежилое	Сооружение	41,5	-		Сохраняемый	Р		

№ границы зон планируемого размещения ОКС	Площадь ЗУ, м²	Тип ОКС	Назначение ОКС	Общая площадь здания, м²	Общая площадь жилых помещений, м²	Коэффициент застройки (максимальный)	Состояние	Проектирование-П, Строительство-С Реконструкция-Р	Очередность и этапы освоения	Значение ОКС (Федерального, Регионального, Местного)
		ОКС нежилое	Сооружение	7,6	-		Сохраняемый	Р		
1.32	609	ОКС административно-делового назначения	Нежилое здание, в т.ч. кафе	336,2	-	0,80	Сохраняемый	Р		
		ОКС нежилое	Сооружение	15,4	-		Сохраняемый	Р		
1.33	191	ОКС нежилое	Сооружение	34,1	-	0,80	Сохраняемый	Р		
1.34	725	ОКС административно-делового назначения	Магазин «Минуса»	179,3	-	0,80	Сохраняемый	Р		
		ОКС нежилое	Сооружение	23,3	-		Сохраняемый	Р		
2.1	1674	ОКС нежилое	Сооружение	40,7	-	0,70	Сохраняемый	Р		
		ОКС нежилое	Сооружение	45,9	-		Сохраняемый	Р		
		ОКС нежилое	Сооружение	98,6	-		Сохраняемый	Р		
		ОКС жилое	Жилой дом	47,7	34,5		Сохраняемый	Р		
2.2	2268	ОКС нежилое	Сооружение	40,1	-	0,70	Сохраняемый	Р		
		ОКС нежилое	Сооружение	54,3	-		Сохраняемый	Р		
		ОКС нежилое	Сооружение	26,3	-		Сохраняемый	Р		
		ОКС жилое	Жилой дом	42,8	25,7		Сохраняемый	Р		



№ границы зон планируемого размещения ОКС	Площадь ЗУ, м²	Тип ОКС	Назначение ОКС	Общая площадь здания, м²	Общая площадь жилых помещений, м²	Коэффициент застройки (максимальный)	Состояние	Проектирование-П, Строительство-С Реконструкция-Р	Очередность и этапы освоения	Значение ОКС (Федерального, Регионального, Местного)
2.3	1372	ОКС нежилое	Сооружение	77,3	-	0,70	Сохраняемый	Р		
		ОКС нежилое	Сооружение	73,8	-		Сохраняемый	Р		
2.4	2020	ОКС нежилое	Сооружение	45,4	-	0,70	Сохраняемый	Р		
		ОКС нежилое	Сооружение	17,5	-		Сохраняемый	Р		
		ОКС нежилое	Сооружение	24,4	-		Сохраняемый	Р		
		ОКС нежилое	Сооружение	5,0	-		Сохраняемый	Р		
		ОКС нежилое	Сооружение	17,6	-		Сохраняемый	Р		
		ОКС нежилое	Сооружение	29,9	-		Сохраняемый	Р		
		ОКС жилое	Жилой дом	89,2	65,2		Сохраняемый	Р		
2.5	481	ОКС административно-делового назначения	Сбербанк России	278,0	-	0,70	Сохраняемый	Р		
		ОКС нежилое	Сооружение	41,2	-		Сохраняемый	Р		
2.6	974	ОКС нежилое	Сооружение	63,3	-	0,70	Сохраняемый	Р		
		ОКС нежилое	Сооружение	76,0	-		Сохраняемый	Р		
2.7	1170	ОКС нежилое	Сооружение	42,3	-	0,70	Сохраняемый	Р		
		ОКС нежилое	Сооружение	29,0	-		Сохраняемый	Р		

№ границы зон планируемого размещения ОКС	Площадь ЗУ, м²	Тип ОКС	Назначение ОКС	Общая площадь здания, м²	Общая площадь жилых помещений, м²	Коэффициент застройки (максимальный)	Состояние	Проектирование-П, Строительство-С Реконструкция-Р	Очередность и этапы освоения	Значение ОКС (Федерального, Регионального, Местного)
		ОКС жилое	Жилой дом	142,8	88,6		Сохраняемый	Р		
2.8	1153	ОКС нежилое	Сооружение	23,1	-	0,70	Сохраняемый	Р		
		ОКС нежилое	Сооружение	18,3	-		Сохраняемый	Р		
		ОКС нежилое	Сооружение	21,9	-		Сохраняемый	Р		
		ОКС нежилое	Сооружение	62,1	-		Сохраняемый	Р		
		ОКС нежилое	Сооружение	21,5	-		Сохраняемый	Р		
		ОКС нежилое	Сооружение	28,5	-		Сохраняемый	Р		
		ОКС нежилое	Сооружение	28,3	-		Сохраняемый	Р		
2.9	2116	ОКС нежилое	Сооружение	34,0	-	0,70	Сохраняемый	Р		
		ОКС нежилое	Сооружение	43,9	-		Сохраняемый	Р		
		ОКС нежилое	Сооружение	17,9	-		Сохраняемый	Р		
		ОКС нежилое	Сооружение	16,8	-		Сохраняемый	Р		
		ОКС нежилое	Сооружение	19,8	-		Сохраняемый	Р		
		ОКС жилое	Жилой дом	150,6	75,4		Сохраняемый	Р		
2.10	4260	ОКС административно-делового назначения	МО МВД России «Казачинский»	1 623,0	-	0,60	Сохраняемый	Р		Ф

№ границы зон планируемого размещения ОКС	Площадь ЗУ, м²	Тип ОКС	Назначение ОКС	Общая площадь здания, м²	Общая площадь жилых помещений, м²	Коэффициент застройки (максимальный)	Состояние	Проектирование-П, Строительство-С Реконструкция-Р	Очередность и этапы освоения	Значение ОКС (Федерального, Регионального, Местного)
		ОКС нежилое	Сооружение	8,4	-		Сохраняемый	Р		
		ОКС нежилое	Сооружение	20,7	-		Сохраняемый	Р		
		ОКС нежилое	Сооружение	14,1	-		Сохраняемый	Р		
		ОКС нежилое	Сооружение	7,0	-		Сохраняемый	Р		
2.11	756	ОКС нежилое	Сооружение	17,9	-	0,70	Сохраняемый	Р		
		ОКС жилое	Жилой дом	50,4	38,7		Сохраняемый	Р		
2.12	941	ОКС нежилое	Сооружение	21,9	-	0,70	Сохраняемый	Р		
		ОКС нежилое	Сооружение	49,6	-		Сохраняемый	Р		
2.13	2935	ОКС нежилое	Сооружение	431,7	-	0,80	Сохраняемый	Р		Ф
		ОКС нежилое	Сооружение	87,7	-		Сохраняемый	Р		
		ОКС нежилое	Сооружение	16,3	-		Сохраняемый	Р		
2.14	1101	ОКС административно-делового назначения	Здание вневедомственной охраны	586,1	-	0,60	Сохраняемый	Р		
2.15	1205	ОКС нежилое	Сооружение	255,5	-	0,80	Сохраняемый	Р		
		ОКС нежилое	Сооружение	8,4	-		Сохраняемый	Р		
		ОКС нежилое	Сооружение		-		Сохраняемый	Р		

№ границы зон планируемого размещения ОКС	Площадь ЗУ, м²	Тип ОКС	Назначение ОКС	Общая площадь здания, м²	Общая площадь жилых помещений, м²	Коэффициент застройки (максимальный)	Состояние	Проектирование-П, Строительство-С Реконструкция-Р	Очередность и этапы освоения	Значение ОКС (Федерального, Регионального, Местного)
				2,5						
2.16	2492	ОКС административно-делового назначения	Администрация Казачинского района	585,0	-	0,80	Сохраняемый	Р		М
		ОКС нежилое	Сооружение	13,4	-		Сохраняемый	Р		
2.17/4.2	13616	ОКС нежилое	Сооружение	6,9	-	0,80	Сохраняемый	Р	1 очередь 1 этап	Р
		ОКС административно-делового назначения	Культурно-просветительский центр	2 931,7	-		Проектируемый	П		
2.19	6428	ОКС административно-делового назначения	Церковь Троицы Живоначальной	427,7	-	0,80	Сохраняемый	Р		
3.1	1530	ОКС административно-делового назначения	Магазин «Универмаг»	636,0	-	0,80	Сохраняемый	Р		
		ОКС нежилое	Сооружение	32,2	-		Сохраняемый	Р		
		ОКС нежилое	Сооружение	25,5	-		Сохраняемый	Р		
3.4	361	ОКС нежилое	Сооружение	27,6	-	0,80	Сохраняемый	Р		
3.6	440	ОКС административно-делового назначения	Магазин	143,7	-	0,80	Сохраняемый	Р		
3.7	893	ОКС административно-делового назначения	Магазин	153,3	-	0,80	Сохраняемый	Р		
		ОКС нежилое	Сооружение		-		Сохраняемый	Р		

№ границы зон планируемого размещения ОКС	Площадь ЗУ, м <sup>2</sup>	Тип ОКС	Назначение ОКС	Общая площадь здания, м <sup>2</sup>	Общая площадь жилых помещений, м <sup>2</sup>	Коэффициент застройки (максимальный)	Состояние	Проектирование-П, Строительство-С Реконструкция-Р	Очередность и этапы освоения	Значение ОКС (Федерального, Регионального, Местного)
				10,2						
		ОКС нежилое	Сооружение	58,8	-		Сохраняемый	Р		
		ОКС нежилое	Сооружение	35,2	-		Сохраняемый	Р		
3.8	276	ОКС административно-делового назначения	Магазин	182,9	-	0,80	Сохраняемый	Р		
3.9	432	ОКС нежилое	Сооружение	40,2	-	0,80	Сохраняемый	Р		
		ОКС нежилое	Сооружение	30,8	-		Сохраняемый	Р		
		ОКС нежилое	Сооружение	35,6	-		Сохраняемый	Р		
3.10	1494	ОКС нежилое	Сооружение	33,1	-	0,70	Сохраняемый	Р		
		ОКС нежилое	Сооружение	17,3	-		Сохраняемый	Р		
		ОКС нежилое	Сооружение	11,8	-		Сохраняемый	Р		
		ОКС нежилое	Сооружение	14,4	-		Сохраняемый	Р		
		ОКС нежилое	Сооружение	20,3	-		Сохраняемый	Р		
		ОКС нежилое	Сооружение	18,3	-		Сохраняемый	Р		
		ОКС нежилое	Сооружение	4,9	-		Сохраняемый	Р		
		ОКС жилое	Жилой дом	66,6	52,1		Сохраняемый	Р		

№ границы зон планируемого размещения ОКС	Площадь ЗУ, м²	Тип ОКС	Назначение ОКС	Общая площадь здания, м²	Общая площадь жилых помещений, м²	Коэффициент застройки (максимальный)	Состояние	Проектирование-П, Строительство-С Реконструкция-Р	Очередность и этапы освоения	Значение ОКС (Федерального, Регионального, Местного)
3.11	1220	ОКС нежилое	Сооружение	32,0	-	0,70	Сохраняемый	Р		
		ОКС нежилое	Сооружение	32,5	-		Сохраняемый	Р		
		ОКС нежилое	Сооружение	79,3	-		Сохраняемый	Р		
		ОКС нежилое	Сооружение	24,3	-		Сохраняемый	Р		
		ОКС нежилое	Сооружение	21,0	-		Сохраняемый	Р		
		ОКС нежилое	Сооружение	27,8	-		Сохраняемый	Р		
3.12	1020	ОКС нежилое	Сооружение	16,5	-	0,70	Сохраняемый	Р		
		ОКС нежилое	Сооружение	24,1	-		Сохраняемый	Р		
		ОКС нежилое	Сооружение	30,9	-		Сохраняемый	Р		
		ОКС нежилое	Сооружение	30,5	-		Сохраняемый	Р		
		ОКС жилое	Жилой дом	136,2	60,2		Сохраняемый	Р		
3.13	631	ОКС административно-делового назначения	Магазин	98,0	-	0,80	Сохраняемый	Р		
		ОКС нежилое	Сооружение	22,5	-		Сохраняемый	Р		
<b>Всего</b>				<b>18 774,3</b>	<b>1 197,9</b>					

**3 Информация о планируемых мероприятиях по обеспечению сохранения применительно к территориальным зонам, в которых планируется размещение объектов федерального значения, объектов регионального значения, объектов местного значения, фактических показателей обеспеченности территории объектами коммунальной, транспортной, социальной инфраструктур и фактических показателей территориальной доступности таких объектов для населения**

№ п/п	Наименование объектов	Номер элемента планировочной структуры / земельного участка	Территориальная зона	Единицы измерения	Емкость объектов в единицах измер.	Мероприятия по проекту планировки			Итого проектная емкость объектов в ед. измер.	Обеспеченность территории объектами, проценты (%)		Территориальная доступность объектов для персонала, диапазон (м)	
						сносится	сохраняется	проектируется		существующая	проектная	существующая	проектная
1	2	3	4	5	6	7	8	9	10	11	12	13	14
I	<i>Объекты коммунальной инфраструктуры, линейные объекты</i>												
1	Водопровод	II	-	п.м.	270,0			+	270,0		100		Не нормируется
2	Канализация хоз.-бытовая	II	-	п.м.	15,0			+	15,0		100		Не нормируется
3	Теплопровод	II	-	п.м.	270,0			+	270,0		100		Не нормируется
4	Емкость для сбора хоз.-бытовых сточных вод	II	-	шт.	2			+	2		100		Не нормируется
5	Трансформаторная подстанция (ТП 10/0,4 кВ)	II	-	шт.	1		+			100		Не нормируется	

### 1.3. Координаты поворотных точек красных линий устанавливаемых

№ красной линии	№ поворотной точки	Координата X	Координата Y
I	1	123665.91	819901.86
	2	123698.30	819899.00
	3	123710.80	819901.80
	4	123755.50	819897.90
	5	123775.30	819896.00
	6	123772.11	819847.65
	7	123771.20	819832.80
	8	123769.86	819817.52
	9	123766.49	819778.83
	10	123762.96	819740.53
	11	123759.90	819707.50
	12	123757.50	819677.91
	13	123711.10	819679.91
	14	123711.10	819675.20
	15	123719.76	819675.15
	16	123728.10	819674.80
	17	123756.15	819673.64
	18	123755.19	819665.26
	19	123753.62	819651.60
	20	123752.13	819638.57
	21	123749.40	819614.80
	22	123747.27	819596.21
	23	123746.78	819591.92
	24	123746.64	819590.31
	25	123744.80	819568.59
	26	123711.72	819571.91
	27	123680.97	819575.00
	28	123676.88	819575.39
	29	123668.55	819576.22
	30	123656.01	819577.48
	31	123640.00	819579.09
	32	123636.99	819579.39
	33	123630.89	819580.01
	34	123611.62	819581.94
	35	123605.14	819582.59
	36	123589.63	819584.23
	37	123583.80	819584.81
	38	123569.50	819586.24
	39	123546.33	819588.55
	40	123520.94	819591.08
	41	123521.30	819595.18
	42	123523.95	819624.90
	43	123523.96	819626.17
	44	123524.43	819628.98



№ красной линии	№ поворотной точки	Координата X	Координата Y
	45	123527.51	819655.03
	46	123527.65	819656.44
	47	123531.61	819697.49
	48	123538.20	819752.80
	49	123534.90	819758.48
	50	123542.90	819860.50
	51	123548.38	819902.85
	52	123561.33	819911.87
	53	123602.30	819907.48
	54	123665.91	819901.86
II	1	123620.69	819550.76
	2	123618.61	819522.90
	3	123616.10	819489.29
	4	123614.87	819472.73
	5	123612.73	819444.10
	6	123616.91	819444.20
	7	123620.78	819444.02
	8	123621.37	819452.01
	9	123624.32	819492.14
	10	123627.12	819528.28
	11	123630.10	819567.35
	12	123737.14	819557.96
	13	123743.84	819557.38
	14	123740.74	819520.92
	15	123739.20	819502.79
	16	123736.45	819480.08
	17	123736.32	819478.43
	18	123734.22	819451.37
	19	123734.20	819442.91
	20	123734.13	819421.25
	21	123734.12	819416.95
	22	123734.12	819416.83
	23	123734.67	819401.81
	24	123735.13	819389.28
	25	123735.30	819386.14
	26	123737.17	819352.41
	27	123737.28	819350.45
	28	123737.11	819350.39
	29	123736.09	819350.02
	30	123731.79	819347.30
	31	123727.03	819343.23
	32	123723.41	819339.38
	33	123720.47	819335.08
	34	123714.35	819329.87
	35	123709.60	819324.44
	36	123703.26	819320.13

№ красной линии	№ поворотной точки	Координата X	Координата Y
	37	123694.65	819316.06
	38	123684.24	819312.66
	39	123674.05	819310.17
	40	123663.63	819309.49
	41	123653.67	819309.26
	42	123642.58	819311.08
	43	123633.29	819315.60
	44	123625.37	819319.23
	45	123618.12	819324.66
	46	123608.61	819333.04
	47	123600.91	819339.38
	48	123594.35	819346.40
	49	123588.23	819351.61
	50	123582.57	819357.27
	51	123577.82	819363.83
	52	123572.61	819369.72
	53	123568.76	819375.61
	54	123562.65	819387.83
	55	123559.03	819397.57
	56	123555.40	819408.89
	57	123553.14	819419.76
	58	123546.80	819446.93
	59	123546.40	819448.34
	60	123543.86	819457.30
	61	123543.40	819458.93
	62	123540.46	819468.44
	63	123537.29	819476.59
	64	123532.99	819483.16
	65	123526.42	819493.12
	66	123523.02	819498.33
	67	123517.82	819503.54
	68	123512.38	819508.74
	69	123505.59	819515.31
	70	123499.70	819521.88
	71	123495.85	819525.27
	72	123493.36	819528.22
	73	123488.15	819532.29
	74	123483.40	819536.14
	75	123480.00	819537.50
	76	123474.12	819539.76
	77	123469.13	819539.76
	78	123464.38	819538.86
	79	123459.63	819537.05
	80	123454.19	819534.56
	81	123452.44	819533.45
	82	123455.66	819552.26

№ красной линии	№ поворотной точки	Координата X	Координата Y
	83	123465.16	819590.08
	84	123476.22	819584.69
	85	123496.82	819580.21
	86	123508.53	819579.03
	87	123550.15	819574.83
	88	123569.84	819572.85
	89	123594.23	819570.39
	90	123622.00	819568.20
	91	123620.69	819550.76
IIa	1	123501.60	819542.80
	2	123536.11	819507.11
	3	123551.40	819491.30
	4	123556.40	819473.50
	5	123559.83	819459.20
	6	123563.29	819453.80
	7	123563.60	819453.31
	8	123546.40	819448.34
	9	123543.86	819457.30
	10	123543.40	819458.93
	11	123540.46	819468.44
	12	123537.29	819476.59
	13	123532.99	819483.16
	14	123526.42	819493.12
	15	123523.02	819498.33
	16	123517.82	819503.54
	17	123512.38	819508.74
	18	123505.59	819515.31
	19	123499.70	819521.88
	20	123495.85	819525.27
	21	123493.36	819528.22
	22	123488.15	819532.29
	23	123483.40	819536.14
	24	123480.00	819537.50
	25	123474.12	819539.76
	26	123469.13	819539.76
	27	123464.38	819538.86
	28	123459.63	819537.05
	29	123454.19	819534.56
	30	123452.44	819533.45
	31	123455.66	819552.26
	32	123501.60	819542.80
III	1	123947.80	819493.46
	2	123945.53	819477.16
	3	123942.36	819468.55
	4	123939.42	819463.80
	5	123937.61	819461.53

№ красной линии	№ поворотной точки	Координата X	Координата Y
	6	123935.12	819460.40
	7	123930.59	819459.95
	8	123923.51	819459.95
	9	123921.30	819459.95
	10	123917.68	819459.95
	11	123913.38	819461.31
	12	123901.83	819462.89
	13	123893.68	819464.03
	14	123880.10	819466.06
	15	123873.08	819467.42
	16	123866.74	819467.42
	17	123857.91	819468.78
	18	123851.34	819468.78
	19	123843.42	819468.55
	20	123835.94	819467.65
	21	123826.89	819465.84
	22	123817.83	819463.35
	23	123807.64	819458.82
	24	123798.36	819452.93
	25	123793.38	819448.86
	26	123791.34	819443.87
	27	123790.66	819438.67
	28	123791.56	819432.33
	29	123792.70	819424.85
	30	123794.05	819416.25
	31	123795.41	819408.10
	32	123796.09	819401.08
	33	123795.19	819393.83
	34	123793.38	819386.36
	35	123791.79	819379.80
	36	123787.94	819373.00
	37	123784.77	819369.15
	38	123780.24	819366.66
	39	123774.81	819364.63
	40	123765.30	819361.00
	41	123755.34	819357.38
	42	123752.97	819356.53
	43	123751.11	819390.08
	44	123750.13	819417.09
	45	123749.56	819424.89
	46	123748.90	819433.90
	47	123749.00	819447.90
	48	123749.95	819458.30
	49	123750.35	819462.62
	50	123751.50	819475.20
	51	123753.76	819496.73

№ красной линии	№ поворотной точки	Координата X	Координата Y
	52	123754.96	819508.12
	53	123755.61	819515.01
	54	123759.51	819556.44
	55	123765.87	819556.51
	56	123771.15	819556.57
	57	123778.85	819555.44
	58	123778.74	819554.53
	59	123798.18	819552.74
	60	123808.88	819551.75
	61	123820.87	819550.64
	62	123838.67	819549.00
	63	123846.52	819511.68
	64	123851.29	819489.07
	65	123858.41	819489.26
	66	123857.04	819495.40
	67	123842.95	819558.28
	68	123866.35	819656.45
	69	123869.42	819684.68
	70	123874.03	819753.96
	71	123926.48	819741.88
	72	123925.77	819735.44
	73	123929.98	819682.59
	74	123924.52	819537.85
	75	123926.65	819520.43
	76	123923.06	819498.90
	77	123921.48	819495.90
	78	123947.80	819493.46
IIIa	1	123945.53	819477.16
	2	123942.36	819468.55
	3	123939.42	819463.80
	4	123937.61	819461.53
	5	123935.12	819460.40
	6	123930.59	819459.95
	7	123923.51	819459.95
	8	123921.30	819459.95
	9	123917.68	819459.95
	10	123913.38	819461.31
	11	123901.83	819462.89
	12	123893.68	819464.03
	13	123880.10	819466.06
	14	123873.08	819467.42
	15	123866.74	819467.42
	16	123857.91	819468.78
	17	123851.34	819468.78
	18	123843.42	819468.55
	19	123835.94	819467.65

№ красной линии	№ поворотной точки	Координата X	Координата Y
	20	123826.89	819465.84
	21	123817.83	819463.35
	22	123807.64	819458.82
	23	123798.36	819452.93
	24	123793.38	819448.86
	25	123791.34	819443.87
	26	123790.66	819438.67
	27	123791.56	819432.33
	28	123792.70	819424.85
	29	123794.05	819416.25
	30	123795.41	819408.10
	31	123796.09	819401.08
	32	123795.19	819393.83
	33	123793.38	819386.36
	34	123791.79	819379.80
	35	123787.94	819373.00
	36	123784.77	819369.15
	37	123780.24	819366.66
	38	123774.81	819364.63
	39	123765.30	819361.00
	40	123755.34	819357.38
	41	123752.97	819356.53
	42	123751.11	819390.08
	43	123750.13	819417.09
	44	123749.56	819424.89
	45	123751.22	819425.01
	46	123764.53	819425.18
	47	123765.50	819426.20
	48	123784.30	819446.00
	49	123781.10	819455.20
	50	123783.20	819456.24
	51	123791.40	819460.30
	52	123799.58	819468.08
	53	123811.86	819474.68
	54	123829.95	819483.96
	55	123851.29	819489.07
	56	123858.41	819489.26
	57	123890.61	819490.71
	58	123921.48	819495.90
	59	123947.80	819493.46
	60	123945.53	819477.16
IV	1	123654.80	819291.83
	2	123663.41	819291.60
	3	123672.46	819292.74
	4	123680.84	819293.87
	5	123690.58	819296.13

№ красной линии	№ поворотной точки	Координата X	Координата Y
	6	123699.64	819299.08
	7	123708.24	819304.06
	8	123713.22	819307.00
	9	123722.05	819314.25
	10	123725.67	819320.13
	11	123730.88	819329.42
	12	123733.83	819335.76
	13	123737.41	819339.34
	14	123737.87	819339.80
	15	123740.82	819286.36
	16	123743.00	819248.08
	17	123686.94	819239.66
	18	123664.09	819236.34
	19	123588.32	819228.04
	20	123553.15	819223.71
	21	123437.31	819207.50
	22	123433.19	819232.73
	23	123422.21	819318.74
	24	123423.71	819333.52
	25	123425.54	819340.84
	26	123445.59	819492.70
	27	123450.63	819522.90
	28	123455.55	819524.59
	29	123461.89	819526.86
	30	123467.55	819528.67
	31	123473.66	819527.99
	32	123477.74	819525.50
	33	123484.76	819519.61
	34	123491.32	819513.50
	35	123498.34	819503.76
	36	123504.46	819494.25
	37	123505.59	819491.54
	38	123508.99	819487.46
	39	123513.29	819482.48
	40	123520.99	819472.06
	41	123524.16	819466.86
	42	123526.65	819460.29
	43	123528.23	819452.83
	44	123530.69	819443.81
	45	123530.95	819442.86
	46	123533.44	819433.57
	47	123536.61	819419.08
	48	123540.46	819403.23
	49	123544.76	819387.83
	50	123545.89	819382.85
	51	123545.89	819375.38

№ красной линии	№ поворотной точки	Координата X	Координата Y
	52	123546.80	819369.72
	53	123549.06	819366.32
	54	123554.50	819358.17
	55	123566.27	819343.45
	56	123574.88	819334.62
	57	123580.99	819329.64
	58	123588.69	819322.17
	59	123599.10	819313.79
	60	123608.16	819309.04
	61	123617.22	819303.83
	62	123632.84	819296.58
	63	123640.54	819293.87
	64	123646.65	819292.28
	65	123654.80	819291.83
V	1	123935.57	819436.85
	2	123934.89	819432.55
	3	123934.37	819429.84
	4	123917.40	819433.00
	5	123918.36	819432.18
	6	123910.89	819396.38
	7	123884.55	819269.99
	8	123835.40	819263.97
	9	123822.71	819261.85
	10	123776.14	819254.37
	11	123758.73	819253.37
	12	123756.80	819287.26
	13	123755.47	819311.38
	14	123798.26	819348.76
	15	123819.06	819372.93
	16	123823.90	819380.25
	17	123829.65	819392.93
	18	123837.76	819402.86
	19	123859.00	819414.04
	20	123856.25	819422.08
	21	123833.31	819410.64
	22	123822.10	819398.04
	23	123813.87	819378.95
	24	123791.22	819353.01
	25	123761.55	819327.78
	26	123754.47	819329.36
	27	123753.51	819346.75
	28	123759.41	819349.00
	29	123771.19	819353.30
	30	123780.70	819357.61
	31	123791.56	819362.36
	32	123795.64	819365.53


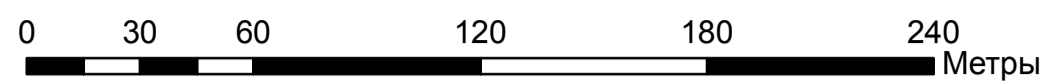


№ красной линии	№ поворотной точки	Координата X	Координата Y
	33	123799.72	819370.74
	34	123804.02	819382.06
	35	123805.60	819390.89
	36	123806.73	819400.40
	37	123806.05	819409.23
	38	123805.38	819418.29
	39	123804.47	819425.53
	40	123804.47	819431.19
	41	123805.38	819434.59
	42	123809.68	819438.21
	43	123819.64	819444.10
	44	123828.24	819447.95
	45	123837.08	819451.12
	46	123844.55	819452.93
	47	123849.98	819453.16
	48	123857.68	819453.84
	49	123869.45	819452.93
	50	123877.15	819450.89
	51	123889.15	819449.76
	52	123900.25	819447.95
	53	123908.40	819446.82
	54	123917.91	819445.46
	55	123923.97	819444.30
	56	123928.55	819443.42
	57	123932.63	819442.06
	58	123934.89	819440.25
	59	123935.57	819436.85
Va	1	123935.57	819436.85
	2	123934.89	819432.55
	3	123934.37	819429.84
	4	123917.40	819433.00
	5	123882.20	819433.00
	6	123856.25	819422.08
	7	123833.31	819410.64
	8	123822.10	819398.04
	9	123813.87	819378.95
	10	123791.22	819353.01
	11	123761.55	819327.78
	12	123754.47	819329.36
	13	123753.51	819346.75
	14	123759.41	819349.00
	15	123771.19	819353.30
	16	123780.70	819357.61
	17	123791.56	819362.36
	18	123795.64	819365.53
	19	123799.72	819370.74

№ красной линии	№ поворотной точки	Координата X	Координата Y
	20	123804.02	819382.06
	21	123805.60	819390.89
	22	123806.73	819400.40
	23	123806.05	819409.23
	24	123805.38	819418.29
	25	123804.47	819425.53
	26	123804.47	819431.19
	27	123805.38	819434.59
	28	123809.68	819438.21
	29	123819.64	819444.10
	30	123828.24	819447.95
	31	123837.08	819451.12
	32	123844.55	819452.93
	33	123849.98	819453.16
	34	123857.68	819453.84
	35	123869.45	819452.93
	36	123877.15	819450.89
	37	123889.15	819449.76
	38	123900.25	819447.95
	39	123908.40	819446.82
	40	123917.91	819445.46
	41	123923.97	819444.30
	42	123928.55	819443.42
	43	123932.63	819442.06
	44	123934.89	819440.25
	45	123935.57	819436.85
VI	1	123838.05	819572.92
	2	123834.52	819558.93
	3	123819.00	819560.40
	4	123811.63	819561.06
	5	123801.00	819562.00
	6	123799.46	819562.12
	7	123760.45	819566.41
	8	123762.70	819590.32
	9	123771.86	819679.74
	10	123776.96	819740.34
	11	123865.34	819732.66
	12	123858.67	819658.02
	13	123854.46	819640.63
	14	123838.05	819572.92
VII	1	123536.30	819845.40
	2	123532.50	819799.60
	3	123523.56	819720.63
	4	123528.40	819719.50
	5	123525.20	819696.90
	6	123521.71	819660.90

№ красной линии	№ поворотной точки	Координата X	Координата Y
	7	123519.06	819629.54
	8	123515.68	819595.74
	9	123509.74	819592.18
	10	123501.20	819593.00
	11	123480.00	819597.70
	12	123358.96	819660.06
	13	123360.91	819687.56
	14	123360.84	819720.76
	15	123358.29	819769.39
	16	123356.77	819803.85
	17	123357.16	819812.86
	18	123357.57	819864.29
	19	123536.30	819849.84
	20	123536.30	819845.40

Проект планировки и межевания территории мкр. «Новый» в с. Казачинское.  
 Разбивочный чертеж красных линий М 1:2000



Условные обозначения

Границы

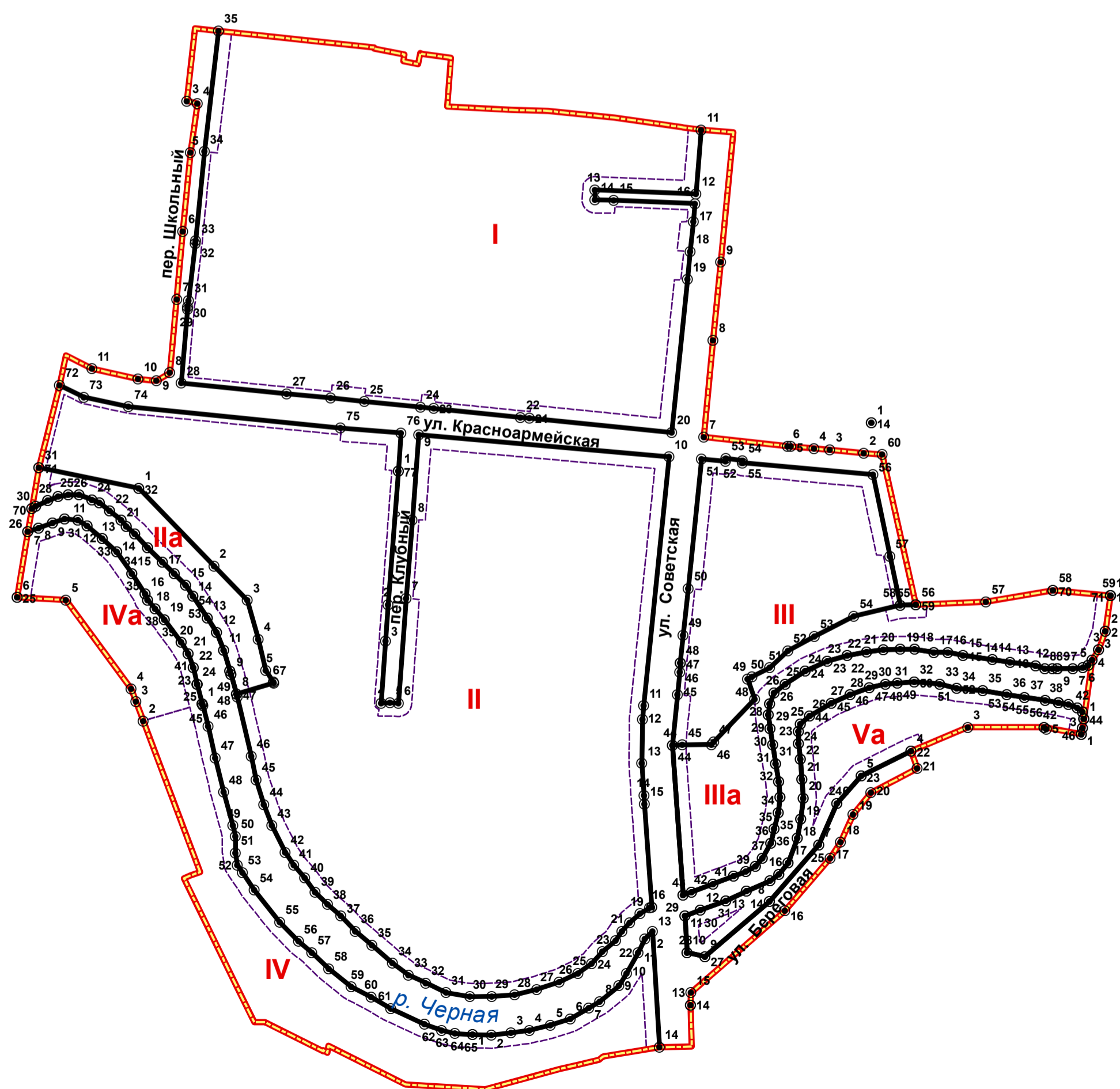
Границы проектирования

Красные линии устанавливаемые

Линии отступа от красных линий в целях определения мест допустимого размещения зданий строений сооружений

Номер поворотной точки

**IV** Номер квартала


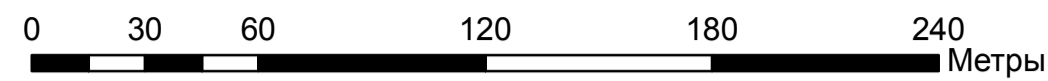


						Шифр:			
						с.Казачинское, Казачинский район			
Изм.	Кол. уч.	Лист	№ док.	Подпись	Дата	Проект планировки и межевания территории мкр. «Новый» в с. Казачинское.	Стадия	Лист	Листов
							ПП	1	10
						Разбивочный чертеж красных линий М 1:2000	АО "ГРАЖДАНПРОЕКТ"		
Н. контроль	Кузакова А.И.								

Эж. №

Проект планировки и межевания территории мкр. «Новый» в с. Казачинское.

Чертеж границ зон планируемого размещения объектов капитального строительства М 1:2000



Условные обозначения

Границы

- Границы проектирования
- Красные линии устанавливаемые
- Линии отступа от красных линий в целях определения мест допустимого размещения зданий строений сооружений

Земельные участки

Границы зон планируемого размещения ОКС

Границы зон планируемого размещения ОКС

Границы зон планируемого размещения ОКС по территориальному статусу

Федерального значения

Регионального значения

Местного значения

Статус объекта капитального строительства

Реконструируемый

Сохраняемый

Строящийся

Территориальные зоны

ЖИЛЫЕ ЗОНЫ

Зона застройки индивидуальными жилыми домами

Зона застройки малоэтажными жилыми домами

ОБЩЕСТВЕННО-ДЕЛОВЫЕ ЗОНЫ

Общественно-деловая зона специального вида- религиозное использование

Зона делового общественного и коммерческого назначения

Зона размещения объектов социального и коммунально-бытового назначения

ЗОНЫ ОБЪЕКТОВ ИНЖЕНЕРНОЙ И ТРАНСПОРТНОЙ ИНФРАСТРУКТУРЫ

Зона транспортной инфраструктуры

Зона инженерной инфраструктуры

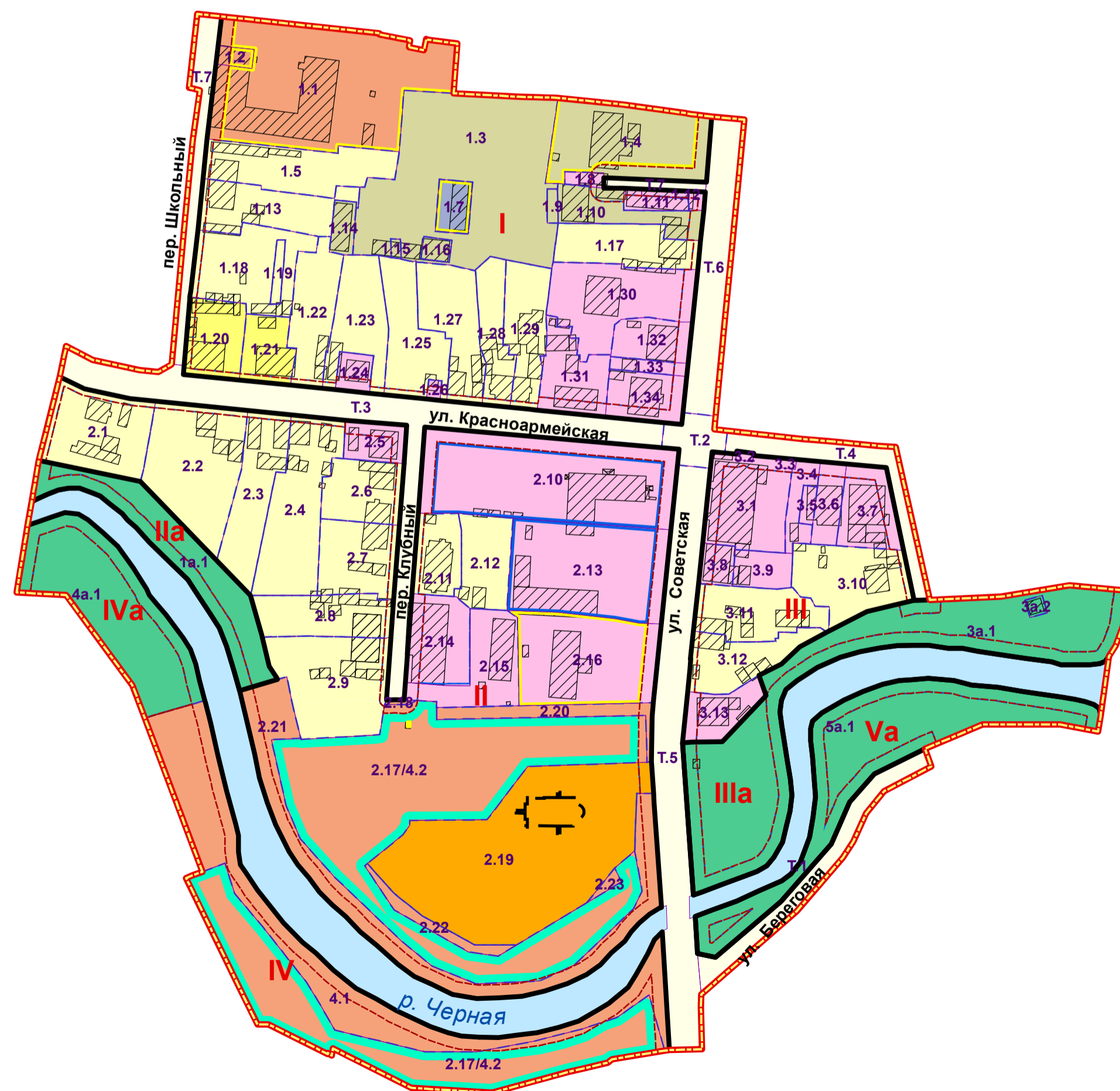
Зона территорий общего пользования в границах коридоров красных линий

ЗОНЫ РЕКРЕАЦИОННОГО НАЗНАЧЕНИЯ

Зона рекреационная (парки скверы бульвары зеленые насаждения лесопаркового типа)

ИНОГО НАЗНАЧЕНИЯ

Зона водных объектов


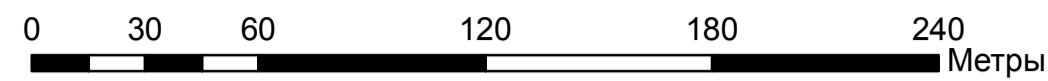


						Шифр:			
						с.Казачинское, Казачинский район			
Изм.	Кол. уч.	Лист	№ док.	Подпись	Дата	Проект планировки и межевания территории мкр. «Новый» в с. Казачинское.	Стадия	Лист	Листов
							ПП	3	10
						Чертеж границ зон планируемого размещения объектов капитального строительства М 1:2000	АО "ГРАЖДАНПРОЕКТ"		
Н.контроль	Кузакова А.И.								

Экз. №

Проект планировки и межевания территории мкр. «Новый» в с. Казачинское.

Чертеж границ зон планируемого размещения объектов капитального строительства М 1:2000



Условные обозначения

Границы

Границы проектирования

Существующих микрорайонов, кварталов

Элементы планировочной структуры

Территория общего пользования

планируемые  
 существующие  
 Территория общего пользования

Сквер


Улично-дорожная сеть

**IV** Номер квартала



						Шифр:			
						с.Казачинское, Казачинский район			
Изм.	Кол. уч.	Лист	№ док.	Подпись	Дата	Проект планировки и межевания территории мкр. «Новый» в с. Казачинское.	Стадия	Лист	Листов
Нач.МГП	Пагурец А.С.						ПП	2	10
ГИП	Тугужаков Д.Б.					Чертеж границ зон планируемого размещения объектов капитального строительства М 1:2000	АО "ГРАЖДАНПРОЕКТ"		
Архитектор	Постников Е.Б.								
Н.контроль	Кузакова А.И.								

Экз. №



АКЦИОНЕРНОЕ ОБЩЕСТВО  
ТЕРРИТОРИАЛЬНЫЙ ГРАДОСТРОИТЕЛЬНЫЙ ИНСТИТУТ  
«КРАСНОЯРСКГРАЖДАНПРОЕКТ»

Шифр: 1449-19

Заказчик: Администрация Казачинского района

Наименование  
объекта: Проект планировки и межевания территории  
мкр. «Новый» в с.Казачинское

Том 1 Книга 2

Положения проекта межевания

г. Красноярск, 2019 г.

Инв. № 17/17294

Экз. №

АКЦИОНЕРНОЕ ОБЩЕСТВО  
ТЕРРИТОРИАЛЬНЫЙ ГРАДОСТРОИТЕЛЬНЫЙ ИНСТИТУТ  
«КРАСНОЯРСКГРАЖДАНПРОЕКТ»

Шифр: 1449-19

Заказчик: Администрация Казачинского района

Наименование объекта: Проект планировки и межевания территории мкр. «Новый» в с.Казачинское

Том 1 Книга 2  
Положения проекта межевания

Главный градостроитель

Т.П. Лисиенко

Главный инженер проекта

Д.Б. Тугужаков

г. Красноярск, 2019 г.



Проект разработан авторским коллективом мастерской градостроительного проектирования.

Начальник мастерской

А.С. Пагурец

Заместитель начальника по организации  
разработки градостроительной документации

Л.Г. Устинова

**Архитектурная часть:**

Эксперт градостроительства

Е.Б. Постников

**Экономическая часть:**

Эксперт - экономист градостроительства

С.С. Тураносова

## Состав проекта:

### Графические материалы

№№ п/п	Наименование чертежа	Масштаб	№ листа	Инвентарный номер
<b>Проект планировки</b>				
<i>Утверждаемая часть</i>				
1	Разбивочный чертеж красных линий	1:2000	1	17/17280
2	Чертеж границ существующих и планируемых элементов планировочной структуры	1:2000	2	17/17281
3	Чертеж границ зон планируемого размещения объектов капитального строительства	1:2000	3	17/17282
<i>Обосновывающая часть</i>				
4	Схема очередности планируемого развития территории	1:2000	4	17/17283
5	Ситуационный план	1:10000	5	17/17284
6	Схема организации движения транспорта. Схема организации улично-дорожной сети	1:2000	6	17/17285
7	Схема границ зон с особыми условиями использования территории	1:2000	7	17/17286
8	Схема существующих объектов капитального строительства	1:2000	8	17/17287
9	Схема планировочных решений	1:2000	9	17/17288
10	Схема вертикальной планировки	1:2000	10	17/17289
11	Чертеж границ зон планируемого размещения объектов капитального строительства инженерной инфраструктуры	1:2000	11	17/17290
<b>Проект межевания</b>				
<i>Утверждаемая часть</i>				
1	Чертеж межевания территории (утверждаемая часть)	1:2000	1	17/17291
<i>Обосновывающая часть</i>				
2	Чертеж межевания территории. (обосновывающая часть)	1:2000	2	17/17292

## **Текстовые материалы**

**Том 1 Книга 1.** Положения проекта планировки.

Утверждаемая часть.

Инв. № 17/17293

**Том 1 Книга 2.** Положения проекта межевания.

Утверждаемая часть.

Инв. № 17/17294

**Том 2 Книга 1.** Проект планировки. Архитектурно-планировочное решение.

Определение параметров планируемого строительства систем инженерно-технического обеспечения. Обосновывающая часть.

Инв. № 17/17295

**Том 2 Книга 1.** Проект межевания. Обосновывающая часть. Инв. № 17/17296

## **Электронная версия:**

СД-диск – материалы формата Microsoft Word, JPEG, DXF

Инв. №1422д

## **Содержание**

Введение .....	7
1. Межевание.....	7
2. Координаты поворотные точек образуемых участков (МСК 167).....	17
3. Координаты поворотные точек границ проектирования (МСК 167) .....	44

## **Введение**

Настоящая работа выполнена по заказу Администрации Казачинского района. Основанием для разработки Проекта являются:

Решение о разработке проекта планировки и межевания территории мкр. «Новый» в с.Казачинское от 29.04.2019 № 173-п.

Постановление Правительства Красноярского края от 30.09.2013 № 514-п «Об утверждении государственной программы Красноярского края «Создание условий для обеспечения доступным и комфортным жильем граждан Красноярского края».

Постановление Правительства Красноярского края от 02.04.2019 № 147-п «О внесении изменений в постановление Правительства Красноярского края от 22.10.2014 № 501-п «Об утверждении распределения субсидий бюджетам муниципальных образований на подготовку документов территориального планирования и градостроительного зонирования (внесение в них изменений), на разработку документации по планировке территории».

Цели и задачи работы:

Утверждение документации по планировке и межеванию территории для:

- изменения красных линий;
- размещения объектов капитального строительства и уточнения параметров планируемого развития территории;
- установления границ земельных участков;  
установления границ зон планируемого размещения объектов капитального строительства.

Проект выполнен в соответствии с правовыми требованиями, санитарными нормами, действующими на момент проектирования, что обеспечивает безопасное и комфортное проживание людей.

При подготовке проекта межевания территории определение местоположения границ образуемых и (или) изменяемых земельных участков осуществляется в соответствии с градостроительными регламентами и нормами отвода земельных участков для конкретных видов деятельности, иными требованиями к образуемым и (или) изменяемым земельным участкам, установленными федеральными законами и законами субъектов Российской Федерации, техническими регламентами, сводами правил.

Нормативные ссылки:

1. Градостроительный кодекс Российской Федерации (далее-РФ) от 29.12.2004 №190-ФЗ.
2. Земельный кодекс РФ от 25.10.2001 №136-ФЗ.
3. Водный кодекс РФ от 03.06.2006 №74ФЗ.
4. Лесной кодекс РФ от 04.12.2006 №200-ФЗ.
5. Федеральный закон от 13.07.2015 № 218-ФЗ «О государственной регистрации недвижимости».

6. Федеральный закон от 10.01.2002 г. № 7-ФЗ «Об охране окружающей среды».
  7. Федеральный закон от 25.06.2002 г. № 73-ФЗ «Об объектах культурного наследия (памятниках истории и культуры) народов Российской Федерации».
  8. Федеральный закон от 22.07.2008г. №123-ФЗ «Технический регламент о требованиях пожарной безопасности».
  9. Закон Красноярского края от 1 ноября 2018 г. N 6-2143 "Об отдельных вопросах правового регулирования подготовки и утверждения документации по планировке территории в Красноярском крае".
  10. Приказ Министерства строительства и жилищно-коммунального хозяйства Российской Федерации от 25.04.2017г. 739/пр «Об утверждении требований к цифровым топографическим картам и цифровым топографическим планам, используемым при подготовке графической части документации по планировке территории».
  11. Постановление Правительства Российской Федерации от 31.03.2017 г. №402 «Об утверждении Правил выполнения инженерных изысканий, необходимых для подготовки документации по планировке территории, перечня видов инженерных изысканий, необходимых для подготовки документации по планировке территории, и о внесении изменений в постановление Правительства Российской Федерации от 19 января 2006 г. N 20»
  12. СП 42.13330.2011 «Градостроительство. Планировка и застройка городских и сельских поселений. Актуализированная редакция СНиП 2.07.01-89\*», утвержденный приказом Министерства регионального развития РФ от 28.12.2010 г. № 820, в части пунктов включенных в Перечень национальных стандартов и сводов правил (частей таких стандартов и сводов правил), в результате применения которых на обязательной основе обеспечивается соблюдение требований Федерального закона "Технический регламент о безопасности зданий и сооружений", утвержденный постановлением Правительства Российской Федерации от 26.12.2014 № 1521.
  13. СП 42.13330.2016 «Градостроительство. Планировка и застройка городских и сельских поселений. Актуализированная редакция СНиП 2.07.01-89\*», утвержденный приказом Министерства строительства и жилищно-коммунального хозяйства Российской Федерации от 30.12.2016 № 1034/пр.
  14. СанПиН 2.2.1/2.1.1.1200-03 «Санитарно-защитные нормы и санитарная классификация предприятий, сооружений и других объектов».
  15. СанПиН 2.4.1.3049-13 "Санитарно-эпидемиологические требования к устройству, содержанию и организации режима работы дошкольных образовательных организаций".
  16. СанПиН 2.4.2.2821-10 "Санитарно-эпидемиологические требования к условиям и организации обучения в общеобразовательных учреждениях".
  17. Региональные нормативы градостроительного проектирования Красноярского края, утвержденные Постановлением Правительства Красноярского края от 23 декабря 2014 г. №631-п.
  18. Местные нормативы градостроительного проектирования поселения.
  19. Иные нормативно-правовые документы, необходимые для подготовки документации по территориальному планированию.
- Перечень остальных используемых нормативных документов приводятся в соответствующих специальных разделах.

**1. Перечень и сведения о площади образуемых земельных участков, в том числе возможные способы их образования.**

Условный номер земельного участка	Тип земельного участка	Площадь земельного участка, м.кв.	Вид разрешенного использования	Способы образования земельного участка*
1.1	ОБРАЗУЕМЫЙ	5041	Культурное развитие (код – 3.6)	раздел, объединение, перераспределение или выдел
1.3	ОБРАЗУЕМЫЙ	5411	Объекты гаражного назначения (код – 2.7.1); Коммунальное обслуживание (код 3.1); Бытовое обслуживание (код - 3.3)	раздел, объединение, перераспределение или выдел
1.4	ОБРАЗУЕМЫЙ	2323	Объекты гаражного назначения (код – 2.7.1); Коммунальное обслуживание (код 3.1); Бытовое обслуживание (код - 3.3); Деловое управление (код – 4.1); Магазины (код – 4.4); Общественное питание (код – 4.6).	раздел, объединение, перераспределение или выдел
1.5	ОБРАЗУЕМЫЙ	1566	Для индивидуального жилищного строительства (код - 2.1); Для ведения личного подсобного хозяйства (код - 2.2); Блокированная жилая застройка (код - 2.3); Объекты гаражного назначения (код - 2.7.1)	раздел, объединение, перераспределение или выдел
1.10	ОБРАЗУЕМЫЙ	821	Объекты гаражного назначения (код – 2.7.1); Коммунальное обслуживание (код 3.1); Бытовое обслуживание (код - 3.3)	раздел, объединение, перераспределение или выдел
1.11	ОБРАЗУЕМЫЙ	209	Бытовое обслуживание (код - 3.3); Общественное управление (код – 3.8); Деловое управление (код – 4.1); Магазины (код – 4.4); Общественное питание (код- 4.6)	раздел, объединение, перераспределение или выдел
1.12	ОБРАЗУЕМЫЙ	121	Бытовое обслуживание (код - 3.3); Общественное управление (код – 3.8); Деловое управление (код – 4.1); Магазины (код – 4.4); Общественное питание (код- 4.6)	раздел, объединение, перераспределение или выдел
1.13	ОБРАЗУЕМЫЙ	1230	Для индивидуального жилищного строительства (код - 2.1); Для ведения личного подсобного хозяйства (код - 2.2); Блокированная жилая застройка (код - 2.3); Объекты гаражного назначения (код - 2.7.1)	раздел, объединение, перераспределение или выдел

Условный номер земельного участка	Тип земельного участка	Площадь земельного участка, м.кв.	Вид разрешенного использования	Способы образования земельного участка*
1.17	ОБРАЗУЕМЫЙ	1106	Для индивидуального жилищного строительства (код - 2.1); Для ведения личного подсобного хозяйства (код - 2.2); Блокированная жилая застройка (код - 2.3); Объекты гаражного назначения (код - 2.7.1)	раздел, объединение, перераспределение или выдел
1.18	ОБРАЗУЕМЫЙ	1566	Объекты гаражного назначения (код - 2.7.1); Бытовое обслуживание (код - 3.3); Магазины (код - 4.4)	раздел, объединение, перераспределение или выдел
1.20	ОБРАЗУЕМЫЙ	898	Для индивидуального жилищного строительства (код - 2.1); Малоэтажная многоквартирная жилая застройка (код - 2.1.1); Блокированная жилая застройка (код - 2.3)	раздел, объединение, перераспределение или выдел
1.21	ОБРАЗУЕМЫЙ	666	Для индивидуального жилищного строительства (код - 2.1); Малоэтажная многоквартирная жилая застройка (код - 2.1.1); Блокированная жилая застройка (код - 2.3)	раздел, объединение, перераспределение или выдел
1.22	ОБРАЗУЕМЫЙ	1149	Объекты гаражного назначения (код - 2.7.1); Бытовое обслуживание (код - 3.3); Магазины (код - 4.4)	раздел, объединение, перераспределение или выдел
1.23	ОБРАЗУЕМЫЙ	1198	Объекты гаражного назначения (код - 2.7.1); Бытовое обслуживание (код - 3.3); Магазины (код - 4.4)	раздел, объединение, перераспределение или выдел
1.24	ОБРАЗУЕМЫЙ	265	Бытовое обслуживание (код - 3.3); Общественное управление (код - 3.8); Деловое управление (код - 4.1); Магазины (код - 4.4); Общественное питание (код - 4.6)	раздел, объединение, перераспределение или выдел
1.25	ОБРАЗУЕМЫЙ	1295	Объекты гаражного назначения (код - 2.7.1); Бытовое обслуживание (код - 3.3); Магазины (код - 4.4)	раздел, объединение, перераспределение или выдел
1.26	ОБРАЗУЕМЫЙ	53	Общественное управление (код - 3.8); Амбулаторное ветеринарное обслуживание (код 3.10.1); Деловое управление (код - 4.1)	раздел, объединение, перераспределение или выдел
1.27	ОБРАЗУЕМЫЙ	1305	Для индивидуального жилищного строительства (код - 2.1); Для ведения личного подсобного хозяйства (код - 2.2); Блокированная жилая застройка (код - 2.3); Объекты гаражного назначения (код - 2.7.1)	раздел, объединение, перераспределение или выдел



Условный номер земельного участка	Тип земельного участка	Площадь земельного участка, м.кв.	Вид разрешенного использования	Способы образования земельного участка*
1.28	ОБРАЗУЕМЫЙ	824	Для индивидуального жилищного строительства (код - 2.1); Для ведения личного подсобного хозяйства (код - 2.2); Блокированная жилая застройка (код - 2.3); Объекты гаражного назначения (код - 2.7.1)	раздел, объединение, перераспределение или выдел
1.29	ОБРАЗУЕМЫЙ	1093	Для индивидуального жилищного строительства (код - 2.1); Для ведения личного подсобного хозяйства (код - 2.2); Блокированная жилая застройка (код - 2.3); Объекты гаражного назначения (код - 2.7.1)	раздел, объединение, перераспределение или выдел
1.30	ОБРАЗУЕМЫЙ	1876	Бытовое обслуживание (код - 3.3); Общественное управление (код – 3.8); Амбулаторное ветеринарное обслуживание (код 3.10.1); Деловое управление (код – 4.1); Магазины (код – 4.4); Банковская и страховая деятельность (код – 4.5); Общественное питание (код- 4.6); Гостиничное обслуживание (код – 4.7); Развлечения (код – 4.8); Спорт (код 5.1); Обеспечение внутреннего правопорядка (код 8.3).	раздел, объединение, перераспределение или выдел
1.31	ОБРАЗУЕМЫЙ	992	Общественное управление (код – 3.8)	раздел, объединение, перераспределение или выдел
1.32	ОБРАЗУЕМЫЙ	609	Бытовое обслуживание (код - 3.3); Общественное управление (код – 3.8); Амбулаторное ветеринарное обслуживание (код 3.10.1); Деловое управление (код – 4.1); Магазины (код – 4.4); Банковская и страховая деятельность (код – 4.5); Общественное питание (код- 4.6); Гостиничное обслуживание (код – 4.7); Развлечения (код – 4.8); Спорт (код 5.1).	раздел, объединение, перераспределение или выдел
1.33	ОБРАЗУЕМЫЙ	191	Бытовое обслуживание (код - 3.3); Общественное управление (код – 3.8); Деловое управление (код – 4.1); Магазины (код – 4.4); Общественное питание (код- 4.6)	раздел, объединение, перераспределение или выдел
1.34	ОБРАЗУЕМЫЙ	725	Бытовое обслуживание (код - 3.3); Общественное управление (код – 3.8); Деловое управление (код – 4.1); Магазины (код – 4.4); Общественное питание (код- 4.6)	раздел, объединение, перераспределение или выдел

Условный номер земельного участка	Тип земельного участка	Площадь земельного участка, м.кв.	Вид разрешенного использования	Способы образования земельного участка*
1a.1	ОБРАЗУЕМЫЙ	2281	Отдых (рекреация) (код – 5.0)	раздел, объединение, перераспределение или выдел
2.1	ОБРАЗУЕМЫЙ	1674	Для индивидуального жилищного строительства (код - 2.1); Для ведения личного подсобного хозяйства (код - 2.2); Блокированная жилая застройка (к	раздел, объединение, перераспределение или выдел
2.2	ОБРАЗУЕМЫЙ	2268	Для индивидуального жилищного строительства (код - 2.1); Для ведения личного подсобного хозяйства (код - 2.2); Блокированная жилая застройка (код - 2.3); Объекты гаражного назначения (код - 2.7.1)	раздел, объединение, перераспределение или выдел
2.3	ОБРАЗУЕМЫЙ	1372	Для индивидуального жилищного строительства (код - 2.1); Для ведения личного подсобного хозяйства (код - 2.2); Блокированная жилая застройка (код - 2.3); Объекты гаражного назначения (код - 2.7.1)	раздел, объединение, перераспределение или выдел
2.4	ОБРАЗУЕМЫЙ	2020	Для индивидуального жилищного строительства (код - 2.1); Для ведения личного подсобного хозяйства (код - 2.2); Блокированная жилая застройка (код - 2.3); Объекты гаражного назначения (код - 2.7.1)	раздел, объединение, перераспределение или выдел
2.5	ОБРАЗУЕМЫЙ	481	Банковская и страховая деятельность (код – 4.5)	раздел, объединение, перераспределение или выдел
2.6	ОБРАЗУЕМЫЙ	974	Для индивидуального жилищного строительства (код - 2.1); Для ведения личного подсобного хозяйства (код - 2.2); Блокированная жилая застройка (код - 2.3); Объекты гаражного назначения (код - 2.7.1)	раздел, объединение, перераспределение или выдел
2.7	ОБРАЗУЕМЫЙ	1170	Для индивидуального жилищного строительства (код - 2.1); Для ведения личного подсобного хозяйства (код - 2.2); Блокированная жилая застройка (код - 2.3); Объекты гаражного назначения (код - 2.7.1)	раздел, объединение, перераспределение или выдел
2.8	ОБРАЗУЕМЫЙ	1153	Для индивидуального жилищного строительства (код - 2.1); Для ведения личного подсобного хозяйства (код - 2.2); Блокированная жилая застройка (код - 2.3); Объекты гаражного назначения (код - 2.7.1)	раздел, объединение, перераспределение или выдел

Условный номер земельного участка	Тип земельного участка	Площадь земельного участка, м.кв.	Вид разрешенного использования	Способы образования земельного участка*
2.9	ОБРАЗУЕМЫЙ	2116	Для индивидуального жилищного строительства (код - 2.1); Для ведения личного подсобного хозяйства (код - 2.2); Блокированная жилая застройка (код - 2.3); Объекты гаражного назначения (код - 2.7.1)	раздел, объединение, перераспределение или выдел
2.10	ОБРАЗУЕМЫЙ	4260	Обеспечение внутреннего правопорядка (код 8.3).	раздел, объединение, перераспределение или выдел
2.11	ОБРАЗУЕМЫЙ	756	Для индивидуального жилищного строительства (код - 2.1); Для ведения личного подсобного хозяйства (код - 2.2); Блокированная жилая застройка (код - 2.3); Объекты гаражного назначения (код - 2.7.1)	раздел, объединение, перераспределение или выдел
2.12	ОБРАЗУЕМЫЙ	941	Для индивидуального жилищного строительства (код - 2.1); Для ведения личного подсобного хозяйства (код - 2.2); Блокированная жилая застройка (код - 2.3); Объекты гаражного назначения (код - 2.7.1)	раздел, объединение, перераспределение или выдел
2.13	ОБРАЗУЕМЫЙ	2935	Обеспечение внутреннего правопорядка (код 8.3).	раздел, объединение, перераспределение или выдел
2.14	ОБРАЗУЕМЫЙ	1101	Обеспечение внутреннего правопорядка (код 8.3).	раздел, объединение, перераспределение или выдел
2.15	ОБРАЗУЕМЫЙ	1205	Обеспечение внутреннего правопорядка (код 8.3).	раздел, объединение, перераспределение или выдел
2.16	ОБРАЗУЕМЫЙ	2492	Общественное управление (код – 3.8); Деловое управление (код – 4.1)	раздел, объединение, перераспределение или выдел
2.18	ОБРАЗУЕМЫЙ	25	Земельные участки (территории) общего пользования (код 12.0)	раздел, объединение, перераспределение или выдел
2.19	ОБРАЗУЕМЫЙ	6428	Религиозное использование (код – 3.7)	раздел, объединение, перераспределение или выдел

Условный номер земельного участка	Тип земельного участка	Площадь земельного участка, м.кв.	Вид разрешенного использования	Способы образования земельного участка*
2.20	ОБРАЗУЕМЫЙ	624	Земельные участки (территории) общего пользования (код 12.0)	раздел, объединение, перераспределение или выдел
2.21	ОБРАЗУЕМЫЙ	3032	Земельные участки (территории) общего пользования (код 12.0)	раздел, объединение, перераспределение или выдел
2.22	ОБРАЗУЕМЫЙ	315	Земельные участки (территории) общего пользования (код 12.0)	раздел, объединение, перераспределение или выдел
2.23	ОБРАЗУЕМЫЙ	63	Земельные участки (территории) общего пользования (код 12.0)	раздел, объединение, перераспределение или выдел
3.1	ОБРАЗУЕМЫЙ	1530	Бытовое обслуживание (код - 3.3); Общественное управление (код – 3.8); Деловое управление (код – 4.1); Магазины (код – 4.4); Общественное питание (код – 4.6)	раздел, объединение, перераспределение или выдел
3.4	ОБРАЗУЕМЫЙ	361	Бытовое обслуживание (код - 3.3); Общественное управление (код – 3.8); Амбулаторное ветеринарное обслуживание (код 3.10.1); Деловое управление (код – 4.1); Магазины (код – 4.4); Общественное питание (код – 4.6)	раздел, объединение, перераспределение или выдел
3.6	ОБРАЗУЕМЫЙ	440	Бытовое обслуживание (код - 3.3); Общественное управление (код – 3.8); Деловое управление (код – 4.1); Магазины (код – 4.4); Общественное питание (код – 4.6)	раздел, объединение, перераспределение или выдел
3.7	ОБРАЗУЕМЫЙ	893	Бытовое обслуживание (код - 3.3); Общественное управление (код – 3.8); Деловое управление (код – 4.1); Магазины (код – 4.4); Общественное питание (код – 4.6)	раздел, объединение, перераспределение или выдел
3.8	ОБРАЗУЕМЫЙ	276	Бытовое обслуживание (код - 3.3); Общественное управление (код – 3.8); Деловое управление (код – 4.1); Магазины (код – 4.4); Общественное питание (код – 4.6)	раздел, объединение, перераспределение или выдел

Условный номер земельного участка	Тип земельного участка	Площадь земельного участка, м.кв.	Вид разрешенного использования	Способы образования земельного участка*
3.9	ОБРАЗУЕМЫЙ	432	Бытовое обслуживание (код - 3.3); Общественное управление (код – 3.8); Амбулаторное ветеринарное обслуживание (код 3.10.1); Деловое управление (код – 4.1); Магазины (код – 4.4); Банковская и страховая деятельность (код – 4.5); Общественное питание (код- 4.6); Гостиничное обслуживание (код – 4.7); Развлечения (код – 4.8); Спорт (код 5.1); Обеспечение внутреннего правопорядка (код 8.3).	раздел, объединение, перераспределение или выдел
3.10	ОБРАЗУЕМЫЙ	1494	Для индивидуального жилищного строительства (код - 2.1); Для ведения личного подсобного хозяйства (код - 2.2); Блокированная жилая застройка (код - 2.3); Объекты гаражного назначения (код - 2.7.1)	раздел, объединение, перераспределение или выдел
3.11	ОБРАЗУЕМЫЙ	1220	Для индивидуального жилищного строительства (код - 2.1); Для ведения личного подсобного хозяйства (код - 2.2); Блокированная жилая застройка (код - 2.3); Объекты гаражного назначения (код - 2.7.1)	раздел, объединение, перераспределение или выдел
3.12	ОБРАЗУЕМЫЙ	1020	Для индивидуального жилищного строительства (код - 2.1); Для ведения личного подсобного хозяйства (код - 2.2); Блокированная жилая застройка (код - 2.3); Объекты гаражного назначения (код - 2.7.1)	раздел, объединение, перераспределение или выдел
3.13	ОБРАЗУЕМЫЙ	631	Бытовое обслуживание (код - 3.3); Общественное управление (код – 3.8); Деловое управление (код – 4.1); Магазины (код – 4.4); Общественное питание (код- 4.6)	раздел, объединение, перераспределение или выдел
3а.1	ОБРАЗУЕМЫЙ	6584	Отдых (рекреация) (код – 5.0)	раздел, объединение, перераспределение или выдел
4.1	ОБРАЗУЕМЫЙ	4285	Земельные участки (территории) общего пользования (код 12.0)	раздел, объединение, перераспределение или выдел
4а.1	ОБРАЗУЕМЫЙ	3407	Отдых (рекреация) (код – 5.0)	раздел, объединение, перераспределение или выдел

Условный номер земельного участка	Тип земельного участка	Площадь земельного участка, м.кв.	Вид разрешенного использования	Способы образования земельного участка*
5a.1	ОБРАЗУЕМЫЙ	4432	Отдых (рекреация) (код – 5.0)	раздел, объединение, перераспределение или выдел
T.1	ОБРАЗУЕМЫЙ	1249	Автомобильный транспорт (код 7.2)	раздел, объединение, перераспределение или выдел
T.2	ОБРАЗУЕМЫЙ	1107	Автомобильный транспорт (код 7.2)	раздел, объединение, перераспределение или выдел
T.3	ОБРАЗУЕМЫЙ	4601	Автомобильный транспорт (код 7.2)	раздел, объединение, перераспределение или выдел
T.4	ОБРАЗУЕМЫЙ	1202	Автомобильный транспорт (код 7.2)	раздел, объединение, перераспределение или выдел
T.7	ОБРАЗУЕМЫЙ	201	Автомобильный транспорт (код 7.2)	раздел, объединение, перераспределение или выдел

**Примечание:** \*при формировании земельных участков могут быть применены возможные способы образования (раздел, объединение, перераспределение земельных участков или выдел из земельных участков, а также из земель, находящихся в государственной или муниципальной собственности) в соответствии ст. 11.2 Земельного кодекса Российской Федерации.

## 2. Каталог координат образуемых земельных участков

Условный № земельного участка	№ поворотной точки	Координата X	Координата Y
1.1	1	123535.61	819731.08
	2	123537.20	819731.10
	3	123539.01	819730.87
	4	123552.00	819729.20
	5	123553.10	819737.90
	6	123539.55	819739.31
	7	123536.64	819739.68
	8	123538.20	819752.80
	9	123609.66	819745.22
	10	123609.60	819744.75
	11	123623.43	819742.03
	12	123622.89	819738.90
	13	123629.82	819737.51
	14	123630.78	819742.68
	15	123631.20	819742.30
	16	123644.90	819740.52
	17	123643.20	819718.10
	18	123620.72	819719.50
	19	123618.60	819691.70
	20	123597.50	819693.70
	21	123591.00	819694.30
	22	123591.00	819691.00
	23	123534.00	819697.20
	24	123531.61	819697.49
	25	123535.61	819731.08
1.3	1	123690.36	819716.03
	2	123684.70	819677.40
	3	123690.00	819677.40
	4	123690.31	819677.37
	5	123690.06	819674.92
	6	123685.51	819674.92
	7	123685.52	819659.47
	8	123690.40	819659.40
	9	123688.10	819641.90
	10	123687.50	819638.90
	11	123666.90	819642.80
	12	123659.80	819644.40
	13	123653.00	819638.30
	14	123653.03	819637.88
	15	123641.71	819640.48
	16	123629.04	819641.62

Условный № земельного участка	№ поворотной точки	Координата X	Координата Y
	17	123626.22	819641.87
	18	123626.20	819642.50
	19	123624.80	819642.00
	20	123619.40	819643.30
	21	123619.20	819650.40
	22	123619.15	819652.17
	23	123614.74	819652.34
	24	123614.80	819650.50
	25	123615.00	819643.90
	26	123609.20	819644.90
	27	123597.50	819645.10
	28	123599.04	819666.43
	29	123600.00	819666.20
	30	123600.80	819675.70
	31	123602.90	819675.70
	32	123604.20	819680.10
	33	123616.60	819679.10
	34	123618.60	819691.70
	35	123620.72	819719.50
	36	123643.20	819718.10
	37	123648.52	819717.81
	38	123672.60	819716.50
	39	123689.46	819716.12
	40	123690.36	819716.03
	41	123636.74	819679.23
	42	123634.81	819655.76
	43	123649.75	819654.55
	44	123651.68	819677.97
	45	123636.74	819679.23
	46	123629.69	819653.39
	47	123628.37	819643.35
	48	123641.08	819641.70
	49	123642.40	819651.72
	50	123629.69	819653.39
1.4	1	123757.50	819677.91
	2	123711.10	819679.91
	3	123711.08	819682.19
	4	123693.35	819682.70
	5	123693.40	819677.05
	6	123690.00	819677.40
	7	123684.70	819677.40
	8	123690.36	819716.03
	9	123719.87	819713.00
	10	123747.30	819709.20
	11	123751.00	819708.60



Условный № земельного участка	№ поворотной точки	Координата X	Координата Y
	12	123751.52	819708.54
	13	123751.52	819708.54
	14	123751.52	819708.54
	15	123759.90	819707.50
	16	123757.50	819677.91
1.5	1	123534.00	819697.20
	2	123591.00	819691.00
	3	123591.00	819694.30
	4	123597.50	819693.70
	5	123618.60	819691.70
	6	123616.60	819679.10
	7	123604.20	819680.10
	8	123602.90	819675.70
	9	123600.80	819675.70
	10	123590.10	819676.30
	11	123589.30	819670.60
	12	123556.30	819674.80
	13	123556.30	819676.40
	14	123529.88	819679.61
	15	123531.61	819697.49
	16	123534.00	819697.20
1.10	1	123720.07	819665.20
	2	123749.58	819665.04
	3	123749.77	819665.04
	4	123750.19	819665.06
	5	123755.19	819665.26
	6	123753.62	819651.60
	7	123751.73	819651.68
	8	123749.00	819651.80
	9	123739.08	819652.34
	10	123738.00	819652.40
	11	123739.10	819658.90
	12	123690.40	819659.40
	13	123690.06	819674.92
	14	123690.31	819677.37
	15	123693.40	819677.05
	16	123705.07	819675.83
	17	123711.10	819675.20
	18	123719.76	819675.15
	19	123720.12	819673.75
	20	123720.11	819672.21
	21	123720.09	819669.20
	22	123720.07	819665.20
1.11	1	123749.10	819670.50
	2	123749.58	819665.04

Условный № земельного участка	№ поворотной точки	Координата X	Координата Y
	3	123720.07	819665.20
	4	123720.12	819673.75
	5	123719.76	819675.15
	6	123728.10	819674.80
	7	123728.10	819672.00
	8	123749.10	819670.50
1.12	1	123749.77	819665.04
	2	123749.58	819665.04
	3	123749.10	819670.50
	4	123732.25	819671.70
	5	123728.10	819672.00
	6	123728.10	819674.80
	7	123756.15	819673.64
	8	123755.19	819665.26
	9	123750.19	819665.06
	10	123749.77	819665.04
1.13	1	123556.30	819674.80
	2	123589.30	819670.60
	3	123590.10	819676.30
	4	123600.80	819675.70
	5	123600.00	819666.20
	6	123599.04	819666.43
	7	123599.29	819668.93
	8	123589.50	819669.92
	9	123589.30	819668.20
	10	123587.80	819653.40
	11	123582.20	819653.40
	12	123563.90	819657.00
	13	123547.71	819659.73
	14	123546.70	819654.20
	15	123528.70	819656.30
	16	123527.65	819656.44
	17	123529.88	819679.61
	18	123556.30	819676.40
	19	123556.30	819674.80
1.17	1	123750.70	819638.50
	2	123749.00	819638.50
	3	123747.48	819638.55
	4	123720.20	819639.50
	5	123720.20	819641.00
	6	123688.10	819641.90
	7	123690.40	819659.40
	8	123739.10	819658.90
	9	123738.00	819652.40
	10	123739.08	819652.34

Условный № земельного участка	№ поворотной точки	Координата X	Координата Y
	11	123749.00	819651.80
	12	123751.73	819651.68
	13	123753.62	819651.60
	14	123752.13	819638.57
	15	123750.70	819638.50
1.18	1	123563.90	819657.00
	2	123582.20	819653.40
	3	123581.00	819646.10
	4	123572.80	819646.70
	5	123571.70	819639.30
	6	123570.40	819624.20
	7	123569.30	819616.90
	8	123549.45	819618.50
	9	123549.30	819623.00
	10	123524.46	819626.11
	11	123523.96	819626.17
	12	123524.43	819628.98
	13	123527.51	819655.03
	14	123527.65	819656.43
	15	123528.70	819656.30
	16	123546.70	819654.20
	17	123547.71	819659.73
	18	123563.90	819657.00
	19	123563.30	819651.80
	20	123560.20	819622.80
	21	123564.80	819623.00
	22	123564.80	819624.20
	23	123566.20	819639.30
	24	123567.10	819651.80
	25	123563.30	819651.80
1.20	1	123546.70	819592.70
	2	123546.33	819588.55
	3	123520.94	819591.08
	4	123523.95	819624.90
	5	123523.96	819626.17
	6	123524.46	819626.11
	7	123549.30	819623.00
	8	123549.45	819618.50
	9	123549.30	819617.70
	10	123548.80	819611.50
	11	123546.70	819592.70
1.21	1	123572.20	819602.90
	2	123570.00	819590.30
	3	123569.50	819586.24
	4	123546.33	819588.55

Условный № земельного участка	№ поворотной точки	Координата X	Координата Y	
	5	123546.70	819592.70	
	6	123548.80	819611.50	
	7	123549.30	819617.70	
	8	123549.45	819618.50	
	9	123569.30	819616.90	
	10	123569.19	819615.95	
	11	123569.19	819615.95	
	12	123569.19	819615.95	
	13	123567.80	819603.30	
	14	123572.20	819602.90	
	1.22	1	123588.90	819616.00
		2	123586.20	819601.00
		3	123585.50	819601.50
		4	123585.26	819599.35
5		123584.10	819589.20	
6		123583.80	819584.81	
7		123569.50	819586.24	
8		123570.00	819590.30	
9		123572.20	819602.90	
10		123567.80	819603.30	
11		123569.17	819615.72	
12		123569.20	819615.95	
13		123569.19	819615.95	
14		123569.30	819616.90	
15		123570.40	819624.20	
16		123571.70	819639.30	
17		123572.80	819646.70	
18		123581.00	819646.10	
19		123582.20	819653.40	
20		123587.80	819653.40	
21		123586.90	819646.20	
22		123588.50	819646.20	
23		123593.50	819645.10	
24		123588.90	819616.00	
1.23	1	123609.20	819644.90	
	2	123613.90	819611.50	
	3	123611.90	819585.90	
	4	123611.62	819581.94	
	5	123605.14	819582.59	
	6	123605.44	819586.67	
	7	123606.98	819599.58	
	8	123591.69	819601.39	
	9	123590.16	819588.48	
	10	123589.63	819584.23	
	11	123583.80	819584.81	

Условный № земельного участка	№ поворотной точки	Координата X	Координата Y
	12	123584.10	819589.20
	13	123585.26	819599.35
	14	123585.50	819601.50
	15	123586.20	819601.00
	16	123588.90	819616.00
	17	123593.50	819645.10
	18	123597.50	819645.10
	19	123609.20	819644.90
1.24	1	123606.98	819599.58
	2	123605.44	819586.67
	3	123605.14	819582.59
	4	123589.63	819584.23
	5	123590.16	819588.48
	6	123591.69	819601.39
	7	123606.98	819599.58
1.25	1	123611.90	819585.90
	2	123613.90	819611.50
	3	123609.20	819644.90
	4	123609.20	819644.90
	5	123615.00	819643.90
	6	123619.40	819643.30
	7	123624.80	819642.00
	8	123626.20	819642.50
	9	123626.22	819641.87
	10	123627.20	819611.70
	11	123639.40	819610.20
	12	123639.40	819607.30
	13	123642.20	819607.30
	14	123640.30	819582.90
	15	123640.00	819579.09
	16	123636.99	819579.39
	17	123637.32	819583.22
	18	123637.84	819588.19
	19	123631.88	819588.82
	20	123631.35	819583.85
	21	123630.89	819580.01
	22	123611.62	819581.94
	23	123611.90	819585.90
1.26	1	123637.84	819588.19
	2	123637.32	819583.22
	3	123636.99	819579.39
	4	123630.89	819580.01
	5	123631.35	819583.85
	6	123631.88	819588.82
	7	123637.84	819588.19

Условный № земельного участка	№ поворотной точки	Координата X	Координата Y
1.27	1	123653.03	819637.88
	2	123655.00	819610.20
	3	123654.90	819604.00
	4	123657.90	819596.30
	5	123656.30	819580.80
	6	123656.01	819577.48
	7	123640.00	819579.09
	8	123640.30	819582.90
	9	123642.20	819607.30
	10	123639.40	819607.30
	11	123639.40	819610.20
	12	123627.20	819611.70
	13	123626.22	819641.87
	14	123629.04	819641.62
	15	123641.71	819640.48
	16	123653.03	819637.88
1.28	1	123668.30	819604.30
	2	123668.10	819600.00
	3	123671.80	819600.00
	4	123668.55	819576.22
	5	123656.01	819577.48
	6	123656.30	819580.80
	7	123657.90	819596.30
	8	123654.90	819604.00
	9	123655.00	819610.20
	10	123653.03	819637.88
	11	123653.00	819638.30
	12	123659.80	819644.40
	13	123666.90	819642.80
	14	123665.40	819604.30
	15	123668.30	819604.30
1.29	1	123685.30	819608.90
	2	123684.80	819599.50
	3	123682.20	819599.50
	4	123683.00	819595.20
	5	123683.50	819595.20
	6	123681.30	819577.91
	7	123681.30	819577.90
	8	123680.97	819575.00
	9	123676.88	819575.39
	10	123668.55	819576.22
	11	123671.80	819600.00
	12	123668.10	819600.00
	13	123668.30	819604.30
	14	123665.40	819604.30

Условный № земельного участка	№ поворотной точки	Координата X	Координата Y
	15	123666.90	819642.80
	16	123687.50	819638.90
	17	123684.90	819618.00
	18	123685.30	819608.90
1.30	1	123747.48	819638.55
	2	123749.00	819638.50
	3	123750.70	819638.50
	4	123752.13	819638.57
	5	123749.40	819614.80
	6	123746.10	819614.80
	7	123745.02	819614.95
	8	123731.00	819616.90
	9	123718.90	819616.00
	10	123715.90	819613.50
	11	123714.20	819600.00
	12	123704.20	819600.00
	13	123703.20	819596.80
	14	123700.20	819596.80
	15	123700.20	819599.90
	16	123698.90	819599.90
	17	123699.70	819607.40
	18	123695.80	819607.40
	19	123696.80	819612.80
	20	123689.80	819612.80
	21	123690.20	819616.90
	22	123684.90	819618.00
	23	123687.50	819638.90
	24	123688.10	819641.90
	25	123720.20	819641.00
	26	123720.20	819639.50
	27	123747.48	819638.55
1.31	1	123713.50	819593.60
	2	123711.72	819571.91
	3	123680.97	819575.00
	4	123681.30	819577.90
	5	123683.50	819595.20
	6	123683.00	819595.20
	7	123682.20	819599.50
	8	123684.80	819599.50
	9	123685.30	819608.90
	10	123684.90	819618.00
	11	123690.20	819616.90
	12	123689.80	819612.80
	13	123696.80	819612.80
	14	123695.80	819607.40

Условный № земельного участка	№ поворотной точки	Координата X	Координата Y
	15	123699.70	819607.40
	16	123698.90	819599.90
	17	123700.20	819599.90
	18	123700.20	819596.80
	19	123703.20	819596.80
	20	123704.20	819600.00
	21	123714.20	819600.00
	22	123714.14	819599.25
	23	123713.50	819593.60
1.32	1	123745.02	819614.95
	2	123746.10	819614.80
	3	123749.40	819614.80
	4	123747.27	819596.21
	5	123743.27	819596.39
	6	123743.08	819596.41
	7	123719.66	819598.74
	8	123714.14	819599.25
	9	123714.20	819600.00
	10	123715.90	819613.50
	11	123718.90	819616.00
	12	123731.00	819616.90
	13	123745.02	819614.95
1.33	1	123746.78	819591.92
	2	123746.64	819590.31
	3	123742.70	819590.70
	4	123742.49	819590.72
	5	123725.37	819592.42
	6	123719.59	819593.00
	7	123719.09	819593.04
	8	123713.50	819593.60
	9	123714.14	819599.25
	10	123719.66	819598.74
	11	123743.08	819596.41
	12	123743.27	819596.39
	13	123747.27	819596.21
	14	123746.78	819591.92
1.34	1	123746.64	819590.31
	2	123744.80	819568.59
	3	123738.34	819569.24
	4	123711.72	819571.91
	5	123712.21	819577.91
	6	123713.50	819593.60
	7	123719.09	819593.04
	8	123719.59	819593.00
	9	123725.37	819592.42



Условный № земельного участка	№ поворотной точки	Координата X	Координата Y
	10	123742.49	819590.72
	11	123742.70	819590.70
	12	123746.64	819590.31
1а.1	1	123501.60	819542.80
	2	123536.11	819507.11
	3	123551.40	819491.30
	4	123556.40	819473.50
	5	123556.63	819472.53
	6	123559.83	819459.20
	7	123563.29	819453.80
	8	123563.60	819453.31
	9	123546.40	819448.34
	10	123543.86	819457.30
	11	123543.40	819458.93
	12	123540.46	819468.44
	13	123537.29	819476.59
	14	123532.99	819483.16
	15	123526.42	819493.12
	16	123523.02	819498.33
	17	123517.82	819503.54
	18	123512.38	819508.74
	19	123505.59	819515.31
	20	123499.70	819521.88
	21	123495.85	819525.27
	22	123493.36	819528.22
	23	123488.15	819532.29
	24	123483.40	819536.14
	25	123480.00	819537.50
	26	123474.12	819539.76
	27	123469.13	819539.76
	28	123464.38	819538.86
	29	123459.63	819537.05
	30	123454.19	819534.56
	31	123452.44	819533.45
	32	123455.66	819552.26
	33	123501.60	819542.80
2.1	1	123508.53	819579.03
	2	123503.20	819549.20
	3	123501.60	819542.80
	4	123455.66	819552.26
	5	123465.16	819590.08
	6	123476.22	819584.69
	7	123496.82	819580.21
	8	123508.53	819579.03
2.2	1	123547.20	819548.20

Условный № земельного участка	№ поворотной точки	Координата X	Координата Y
	2	123536.11	819507.11
	3	123501.60	819542.80
	4	123503.20	819549.20
	5	123508.53	819579.03
	6	123550.15	819574.84
	7	123547.20	819548.20
	2.3	1	123569.84
2		123567.20	819546.70
3		123562.80	819547.00
4		123551.40	819491.30
5		123536.11	819507.11
6		123547.20	819548.20
7		123550.15	819574.84
8		123569.84	819572.85
2.4	1	123581.50	819491.30
	2	123551.40	819491.30
	3	123562.80	819547.00
	4	123567.20	819546.70
	5	123569.84	819572.85
	6	123594.23	819570.39
	7	123593.30	819553.10
	8	123588.08	819553.46
	9	123587.50	819545.00
	10	123583.90	819544.80
	11	123583.00	819526.00
	12	123581.50	819491.30
2.5	1	123622.00	819568.20
	2	123620.69	819550.76
	3	123617.90	819551.00
	4	123593.30	819553.10
	5	123594.20	819567.90
	6	123594.23	819570.39
	7	123622.00	819568.20
2.6	1	123620.69	819550.76
	2	123618.61	819522.90
	3	123615.90	819523.20
	4	123583.00	819526.00
	5	123583.90	819544.80
	6	123587.50	819545.00
	7	123588.08	819553.46
	8	123593.30	819553.10
	9	123617.90	819551.00
	10	123620.69	819550.76
2.7	1	123618.61	819522.90
	2	123616.10	819489.29

Условный № земельного участка	№ поворотной точки	Координата X	Координата Y
	3	123608.57	819489.33
	4	123608.99	819492.20
	5	123601.31	819492.19
	6	123581.50	819491.30
	7	123583.00	819526.00
	8	123615.90	819523.20
	9	123618.61	819522.90
2.8	1	123616.10	819489.29
	2	123614.87	819472.73
	3	123612.57	819472.02
	4	123590.76	819472.63
	5	123577.87	819472.94
	6	123556.63	819472.53
	7	123556.40	819473.50
	8	123551.40	819491.30
	9	123581.50	819491.30
	10	123601.31	819492.19
	11	123608.99	819492.20
	12	123608.57	819489.33
	13	123616.10	819489.29
2.9	1	123590.76	819472.63
	2	123612.57	819472.02
	3	123614.87	819472.73
	4	123612.73	819444.10
	5	123611.92	819442.02
	6	123609.77	819428.50
	7	123607.67	819428.25
	8	123574.16	819426.30
	9	123574.11	819426.75
	10	123574.05	819426.75
	11	123573.65	819428.38
	12	123570.08	819443.04
	13	123567.82	819454.52
	14	123563.60	819453.31
	15	123563.29	819453.80
	16	123559.83	819459.20
	17	123556.63	819472.53
	18	123577.87	819472.94
	19	123590.76	819472.63
2.10	1	123743.84	819557.38
	2	123740.74	819520.92
	3	123735.36	819521.32
	4	123670.00	819526.20
	5	123645.30	819528.30
	6	123633.06	819528.30

Условный № земельного участка	№ поворотной точки	Координата X	Координата Y
	7	123628.20	819528.30
	8	123627.12	819528.28
	9	123630.10	819567.35
	10	123737.14	819557.96
	11	123743.84	819557.38
2.11	1	123646.60	819520.70
	2	123646.60	819494.30
	3	123643.50	819494.30
	4	123643.36	819490.77
	5	123624.32	819492.14
	6	123627.12	819528.28
	7	123628.20	819528.30
	8	123645.30	819528.30
	9	123646.60	819520.70
2.12	1	123670.00	819526.20
	2	123667.30	819486.70
	3	123667.30	819484.50
	4	123650.50	819485.41
	5	123644.26	819490.70
	6	123643.36	819490.77
	7	123643.50	819494.30
	8	123646.60	819494.30
	9	123646.60	819520.70
	10	123645.30	819528.30
	11	123670.00	819526.20
2.13	1	123736.45	819480.08
	2	123736.32	819478.43
	3	123731.00	819478.64
	4	123727.20	819478.80
	5	123716.20	819480.80
	6	123690.30	819483.70
	7	123667.30	819484.50
	8	123667.30	819486.70
	9	123670.00	819526.20
	10	123735.36	819521.32
	11	123740.74	819520.92
	12	123739.20	819502.79
	13	123736.45	819480.08
2.14	1	123650.50	819485.41
	2	123650.64	819450.45
	3	123638.70	819450.69
	4	123621.37	819452.01
	5	123624.32	819492.14
	6	123643.36	819490.77
	7	123644.26	819490.70

Условный № земельного участка	№ поворотной точки	Координата X	Координата Y
	8	123650.50	819485.41
2.15	1	123672.07	819481.24
	2	123672.79	819441.47
	3	123635.48	819440.60
	4	123635.48	819443.31
	5	123626.36	819443.89
	6	123620.78	819444.02
	7	123621.37	819452.01
	8	123638.70	819450.69
	9	123650.64	819450.45
	10	123650.50	819485.41
	11	123667.30	819484.50
	12	123672.07	819481.24
2.16	1	123727.35	819442.75
	2	123672.79	819441.47
	3	123672.07	819481.24
	4	123667.30	819484.50
	5	123690.30	819483.70
	6	123716.20	819480.80
	7	123727.20	819478.80
	8	123731.00	819478.64
	9	123736.32	819478.43
	10	123734.22	819451.37
	11	123734.20	819442.91
	12	123727.35	819442.75
2.18	1	123622.99	819442.04
	2	123611.92	819442.02
	3	123612.73	819444.10
	4	123616.91	819444.20
	5	123620.78	819444.02
	6	123626.36	819443.89
	7	123622.99	819442.04
2.19	1	123734.12	819416.83
	2	123734.67	819401.81
	3	123733.54	819401.81
	4	123725.90	819401.80
	5	123725.00	819375.90
	6	123722.56	819373.81
	7	123715.90	819368.10
	8	123703.45	819352.57
	9	123671.61	819333.45
	10	123652.57	819333.49
	11	123629.14	819346.49
	12	123616.26	819356.75
	13	123604.19	819370.17

Условный № земельного участка	№ поворотной точки	Координата X	Координата Y
	14	123620.20	819383.20
	15	123623.30	819387.50
	16	123623.30	819389.69
	17	123658.26	819389.95
	18	123676.63	819414.06
	19	123730.60	819415.90
	20	123732.63	819416.45
	21	123734.12	819416.83
2.20	1	123734.20	819442.91
	2	123734.13	819421.25
	3	123734.12	819416.95
	4	123734.12	819416.83
	5	123732.63	819416.45
	6	123730.60	819415.90
	7	123730.06	819436.56
	8	123730.05	819437.09
	9	123635.48	819435.31
	10	123635.48	819440.60
	11	123672.79	819441.47
	12	123727.35	819442.75
	13	123734.20	819442.91
2.21	1	123633.32	819323.93
	2	123653.33	819315.90
	3	123681.98	819317.19
	4	123697.91	819324.54
	5	123724.36	819349.68
	6	123728.40	819357.74
	7	123725.00	819375.90
	8	123725.90	819401.80
	9	123733.54	819401.81
	10	123734.67	819401.81
	11	123735.13	819389.28
	12	123737.28	819350.45
	13	123736.09	819350.02
	14	123731.79	819347.30
	15	123727.03	819343.23
	16	123723.41	819339.38
	17	123720.47	819335.08
	18	123714.35	819329.87
	19	123709.60	819324.44
	20	123703.26	819320.13
	21	123694.65	819316.06
	22	123684.24	819312.66
	23	123674.05	819310.17
	24	123663.63	819309.49

Условный № земельного участка	№ поворотной точки	Координата X	Координата Y
	25	123653.67	819309.26
	26	123642.58	819311.08
	27	123633.29	819315.60
	28	123625.37	819319.23
	29	123618.12	819324.66
	30	123608.61	819333.04
	31	123600.91	819339.38
	32	123594.35	819346.40
	33	123588.23	819351.61
	34	123582.57	819357.27
	35	123577.82	819363.83
	36	123572.61	819369.72
	37	123568.76	819375.61
	38	123562.65	819387.83
	39	123559.03	819397.57
	40	123555.40	819408.89
	41	123553.14	819419.76
	42	123546.80	819446.93
	43	123546.40	819448.34
	44	123563.60	819453.31
	45	123567.82	819454.52
	46	123570.08	819443.04
	47	123573.65	819428.38
	48	123574.05	819426.75
	49	123560.73	819426.14
	50	123567.48	819396.39
	51	123573.87	819381.30
	52	123589.47	819363.96
	53	123619.40	819335.37
	54	123633.32	819323.93
2.22	1	123671.61	819333.45
	2	123663.20	819328.40
	3	123649.90	819330.30
	4	123648.71	819330.97
	5	123616.30	819349.20
	6	123603.00	819369.20
	7	123604.19	819370.17
	8	123616.26	819356.75
	9	123629.14	819346.49
	10	123652.57	819333.49
	11	123671.61	819333.45
2.23	1	123719.00	819361.90
	2	123703.45	819352.57
	3	123715.90	819368.10
	4	123719.00	819361.90

Условный № земельного участка	№ поворотной точки	Координата X	Координата Y
3.1	1	123770.59	819552.74
	2	123778.24	819551.62
	3	123778.85	819555.44
	4	123778.74	819554.53
	5	123798.18	819552.74
	6	123798.08	819552.09
	7	123791.13	819552.98
	8	123790.63	819549.01
	9	123796.17	819548.30
	10	123793.05	819524.25
	11	123793.00	819510.49
	12	123770.43	819511.97
	13	123770.46	819513.50
	14	123755.76	819514.99
	15	123755.61	819515.01
	16	123759.51	819556.44
	17	123771.15	819556.57
	18	123770.59	819552.74
3.4	1	123807.65	819540.24
	2	123801.30	819541.07
	3	123799.05	819523.92
	4	123805.40	819523.09
	5	123804.46	819514.53
	6	123796.58	819515.06
	7	123796.38	819510.27
	8	123793.00	819510.49
	9	123793.05	819524.25
	10	123796.17	819548.30
	11	123796.20	819548.30
	12	123797.57	819548.13
	13	123798.08	819552.09
	14	123798.18	819552.74
	15	123808.88	819551.75
	16	123807.65	819540.24
3.6	1	123816.21	819515.16
	2	123816.13	819513.74
	3	123804.46	819514.53
	4	123805.40	819523.09
	5	123807.65	819540.24
	6	123808.88	819551.75
	7	123820.87	819550.64
	8	123817.06	819521.66
	9	123816.21	819515.16
3.7	1	123838.67	819549.00
	2	123846.52	819511.68



Условный № земельного участка	№ поворотной точки	Координата X	Координата Y
	3	123816.13	819513.74
	4	123816.21	819515.16
	5	123817.06	819521.66
	6	123820.87	819550.64
	7	123838.67	819549.00
3.8	1	123770.43	819511.97
	2	123769.10	819495.52
	3	123753.76	819496.73
	4	123754.96	819508.12
	5	123755.61	819515.01
	6	123770.46	819513.50
	7	123770.43	819511.97
3.9	1	123796.38	819510.27
	2	123795.76	819494.87
	3	123789.51	819494.11
	4	123769.10	819495.52
	5	123770.43	819511.97
	6	123793.00	819510.49
	7	123796.38	819510.27
3.10	1	123846.52	819511.68
	2	123851.29	819489.07
	3	123829.95	819483.96
	4	123811.86	819474.68
	5	123812.74	819475.83
	6	123812.98	819486.18
	7	123806.63	819486.42
	8	123804.52	819490.07
	9	123800.03	819490.61
	10	123796.35	819494.91
	11	123795.76	819494.87
	12	123796.38	819510.27
	13	123796.58	819515.06
	14	123804.46	819514.53
	15	123816.13	819513.74
	16	123846.52	819511.68
3.11	1	123769.10	819495.52
	2	123789.51	819494.11
	3	123795.76	819494.87
	4	123796.35	819494.91
	5	123800.03	819490.61
	6	123804.52	819490.07
	7	123806.63	819486.42
	8	123812.98	819486.18
	9	123812.74	819475.83
	10	123811.86	819474.68

Условный № земельного участка	№ поворотной точки	Координата X	Координата Y
	11	123808.98	819476.66
	12	123798.19	819476.80
	13	123798.19	819474.57
	14	123789.95	819474.64
	15	123789.95	819471.91
	16	123788.39	819471.90
	17	123788.70	819470.60
	18	123784.90	819470.40
	19	123768.20	819470.30
	20	123766.20	819470.30
	21	123766.20	819473.40
	22	123751.50	819475.20
	23	123753.76	819496.73
	24	123769.10	819495.52
3.12	1	123811.86	819474.68
	2	123799.58	819468.08
	3	123791.40	819460.30
	4	123783.20	819456.24
	5	123781.10	819455.20
	6	123767.61	819446.81
	7	123761.19	819446.56
	8	123749.00	819447.90
	9	123749.95	819458.30
	10	123750.35	819462.62
	11	123751.50	819475.20
	12	123766.20	819473.40
	13	123766.20	819470.30
	14	123768.20	819470.30
	15	123784.90	819470.40
	16	123788.70	819470.60
	17	123788.39	819471.90
	18	123789.95	819471.91
	19	123789.95	819474.64
	20	123798.19	819474.57
	21	123798.19	819476.80
	22	123808.98	819476.66
	23	123811.86	819474.68
3.13	1	123781.10	819455.20
	2	123784.30	819446.00
	3	123765.50	819426.20
	4	123764.53	819425.18
	5	123751.22	819425.01
	6	123749.56	819424.89
	7	123748.90	819433.90
	8	123749.00	819447.90

Условный № земельного участка	№ поворотной точки	Координата X	Координата Y
	9	123761.19	819446.56
	10	123767.61	819446.81
	11	123781.10	819455.20
3а.1	1	123947.80	819493.46
	2	123945.53	819477.16
	3	123942.36	819468.55
	4	123939.42	819463.80
	5	123937.61	819461.53
	6	123935.12	819460.40
	7	123930.59	819459.95
	8	123923.51	819459.95
	9	123921.30	819459.95
	10	123917.68	819459.95
	11	123913.38	819461.31
	12	123901.83	819462.89
	13	123893.68	819464.03
	14	123880.10	819466.06
	15	123873.08	819467.42
	16	123866.74	819467.42
	17	123857.91	819468.78
	18	123851.34	819468.78
	19	123843.42	819468.55
	20	123835.94	819467.65
	21	123826.89	819465.84
	22	123817.83	819463.35
	23	123807.64	819458.82
	24	123798.36	819452.93
	25	123793.38	819448.86
	26	123791.34	819443.87
	27	123790.66	819438.67
	28	123791.56	819432.33
	29	123792.70	819424.85
	30	123794.05	819416.25
	31	123795.41	819408.10
	32	123796.09	819401.08
	33	123795.19	819393.83
	34	123793.38	819386.36
	35	123791.79	819379.80
	36	123787.94	819373.00
	37	123784.77	819369.15
	38	123780.24	819366.66
	39	123774.81	819364.63
	40	123765.30	819361.00
	41	123755.34	819357.38
	42	123752.97	819356.53

Условный № земельного участка	№ поворотной точки	Координата X	Координата Y
	43	123751.11	819390.08
	44	123750.13	819417.09
	45	123749.56	819424.89
	46	123751.22	819425.01
	47	123764.53	819425.18
	48	123765.50	819426.20
	49	123784.30	819446.00
	50	123781.10	819455.20
	51	123783.20	819456.24
	52	123791.40	819460.30
	53	123799.58	819468.08
	54	123811.86	819474.68
	55	123829.95	819483.96
	56	123851.29	819489.07
	57	123858.41	819489.26
	58	123890.61	819490.71
	59	123921.48	819495.90
	60	123947.80	819493.46
	61	123901.23	819489.11
	62	123903.67	819481.35
	63	123911.56	819483.49
	64	123909.20	819491.28
	65	123901.23	819489.11
4.1	1	123545.89	819375.38
	2	123546.80	819369.72
	3	123549.06	819366.32
	4	123554.50	819358.17
	5	123566.27	819343.45
	6	123574.88	819334.62
	7	123580.99	819329.64
	8	123588.69	819322.17
	9	123599.10	819313.79
	10	123608.16	819309.04
	11	123617.22	819303.83
	12	123632.84	819296.58
	13	123640.54	819293.87
	14	123646.65	819292.28
	15	123654.80	819291.83
	16	123663.41	819291.60
	17	123672.46	819292.74
	18	123680.84	819293.87
	19	123690.58	819296.13
	20	123699.64	819299.08
	21	123708.24	819304.06
	22	123713.22	819307.00

Условный № земельного участка	№ поворотной точки	Координата X	Координата Y
	23	123722.05	819314.25
	24	123725.67	819320.13
	25	123730.88	819329.42
	26	123733.83	819335.76
	27	123737.41	819339.34
	28	123737.87	819339.80
	29	123740.82	819286.36
	30	123740.84	819286.00
	31	123738.56	819285.74
	32	123731.51	819310.95
	33	123717.21	819300.81
	34	123701.34	819295.50
	35	123680.01	819290.06
	36	123653.72	819285.24
	37	123630.06	819285.24
	38	123589.37	819294.96
	39	123583.83	819304.83
	40	123576.71	819316.58
	41	123557.04	819341.46
	42	123544.13	819356.70
	43	123539.85	819370.40
	44	123529.57	819366.54
	45	123503.53	819435.97
	46	123530.69	819443.81
	47	123530.95	819442.86
	48	123533.44	819433.57
	49	123536.61	819419.08
	50	123540.46	819403.23
	51	123544.76	819387.83
	52	123545.89	819382.85
	53	123545.89	819375.38
4а.1	1	123520.99	819472.06
	2	123524.16	819466.86
	3	123526.65	819460.29
	4	123528.23	819452.82
	5	123530.69	819443.81
	6	123503.53	819435.97
	7	123500.20	819444.85
	8	123498.03	819450.64
	9	123467.96	819491.42
	10	123445.59	819492.70
	11	123450.63	819522.90
	12	123455.55	819524.59
	13	123461.89	819526.86
	14	123467.55	819528.67

Условный № земельного участка	№ поворотной точки	Координата X	Координата Y
	15	123473.66	819527.99
	16	123477.74	819525.50
	17	123484.76	819519.61
	18	123491.32	819513.50
	19	123498.34	819503.76
	20	123504.46	819494.25
	21	123505.59	819491.54
	22	123508.99	819487.46
	23	123513.29	819482.48
	24	123520.99	819472.06
5a.1	1	123935.57	819436.85
	2	123934.37	819429.84
	3	123917.40	819433.00
	4	123882.20	819433.00
	5	123856.25	819422.08
	6	123833.31	819410.64
	7	123822.10	819398.04
	8	123813.87	819378.95
	9	123791.22	819353.01
	10	123761.55	819327.78
	11	123754.47	819329.36
	12	123753.51	819346.75
	13	123759.41	819349.00
	14	123771.19	819353.30
	15	123780.70	819357.61
	16	123791.56	819362.36
	17	123795.64	819365.53
	18	123799.72	819370.74
	19	123804.02	819382.06
	20	123805.60	819390.89
	21	123806.73	819400.40
	22	123806.05	819409.23
	23	123805.38	819418.29
	24	123804.47	819425.53
	25	123804.47	819431.19
	26	123805.38	819434.59
	27	123809.68	819438.21
	28	123819.64	819444.10
	29	123828.24	819447.95
	30	123837.08	819451.12
	31	123844.55	819452.93
	32	123849.98	819453.16
	33	123857.68	819453.84
	34	123869.45	819452.93
	35	123877.15	819450.89

Условный № земельного участка	№ поворотной точки	Координата X	Координата Y
	36	123889.15	819449.76
	37	123900.25	819447.95
	38	123908.40	819446.82
	39	123917.91	819445.46
	40	123923.97	819444.30
	41	123928.55	819443.42
	42	123932.63	819442.06
	43	123934.89	819440.25
	44	123935.57	819436.85
Т.1	1	123798.26	819348.76
	2	123755.47	819311.38
	3	123754.47	819329.36
	4	123761.55	819327.78
	5	123791.22	819353.01
	6	123813.87	819378.95
	7	123822.10	819398.04
	8	123833.31	819410.64
	9	123856.25	819422.08
	10	123859.00	819414.04
	11	123837.76	819402.86
	12	123829.65	819392.93
	13	123823.90	819380.25
	14	123819.06	819372.93
	15	123798.26	819348.76
Т.2	1	123523.95	819624.90
	2	123521.30	819595.18
	3	123515.68	819595.74
	4	123519.06	819629.54
	5	123521.71	819660.90
	6	123525.20	819696.90
	7	123528.40	819719.50
	8	123523.56	819720.63
	9	123527.33	819753.95
	10	123538.20	819752.80
	11	123536.64	819739.68
	12	123535.61	819731.08
	13	123531.61	819697.49
	14	123529.88	819679.61
	15	123527.65	819656.44
	16	123527.51	819655.03
	17	123524.43	819628.98
	18	123523.96	819626.17
	19	123523.95	819624.90
Т.3	1	123501.20	819593.00
	2	123509.74	819592.18

Условный № земельного участка	№ поворотной точки	Координата X	Координата Y
	3	123515.68	819595.74
	4	123521.30	819595.18
	5	123520.94	819591.08
	6	123546.33	819588.55
	7	123569.50	819586.24
	8	123583.80	819584.81
	9	123589.63	819584.23
	10	123605.14	819582.59
	11	123611.62	819581.94
	12	123630.89	819580.01
	13	123636.99	819579.39
	14	123640.00	819579.09
	15	123656.01	819577.48
	16	123668.55	819576.22
	17	123676.88	819575.39
	18	123680.97	819575.00
	19	123711.72	819571.91
	20	123738.34	819569.24
	21	123744.80	819568.59
	22	123743.84	819557.38
	23	123737.14	819557.96
	24	123630.10	819567.35
	25	123627.12	819528.28
	26	123624.32	819492.14
	27	123621.37	819452.01
	28	123620.78	819444.02
	29	123616.91	819444.20
	30	123612.73	819444.10
	31	123614.87	819472.73
	32	123616.10	819489.29
	33	123618.61	819522.90
	34	123620.69	819550.76
	35	123622.00	819568.20
	36	123594.23	819570.39
	37	123569.84	819572.85
	38	123550.15	819574.83
	39	123508.53	819579.03
	40	123496.82	819580.21
	41	123476.22	819584.69
	42	123465.16	819590.08
	43	123468.07	819603.85
	44	123480.00	819597.70
	45	123501.20	819593.00
T.4	1	123842.95	819558.28
	2	123857.04	819495.40



Условный № земельного участка	№ поворотной точки	Координата X	Координата Y	
	3	123858.41	819489.26	
	4	123851.29	819489.07	
	5	123846.52	819511.68	
	6	123838.67	819549.00	
	7	123820.87	819550.64	
	8	123808.88	819551.75	
	9	123798.18	819552.74	
	10	123778.74	819554.53	
	11	123778.85	819555.44	
	12	123771.15	819556.57	
	13	123759.51	819556.44	
	14	123760.45	819566.41	
	15	123799.46	819562.12	
	16	123801.00	819562.00	
	17	123811.63	819561.06	
	18	123819.00	819560.40	
	19	123834.52	819558.93	
	20	123842.95	819558.28	
	Т.7	1	123756.22	819674.29
		2	123756.15	819673.64
3		123728.10	819674.80	
4		123719.76	819675.15	
5		123711.10	819675.20	
6		123711.10	819679.91	
7		123757.50	819677.91	
8		123756.22	819674.29	

### 3. Описание поворотных точек границ проектирования


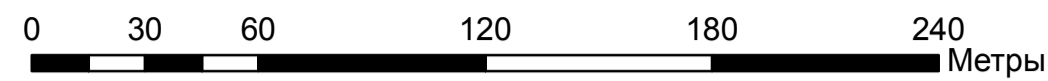
№ поворотных точек	Координата X	Координата Y
1	123622.89	819738.90
2	123629.82	819737.51
3	123630.78	819742.68
4	123631.20	819742.30
5	123644.90	819740.52
6	123643.20	819718.10
7	123672.60	819716.50
8	123689.46	819716.12
9	123719.90	819713.00
10	123747.30	819709.20
11	123751.00	819708.60
12	123751.52	819708.54
13	123759.90	819707.50
14	123774.50	819706.22
15	123768.74	819646.55
16	123765.29	819610.75
17	123761.00	819566.35
18	123799.46	819562.12
19	123801.00	819562.00
20	123811.63	819561.06
21	123819.00	819560.40
22	123834.52	819558.93
23	123842.95	819558.28
24	123858.41	819489.26
25	123890.61	819490.71
26	123921.48	819495.90
27	123943.50	819493.86
28	123947.80	819493.46
29	123946.64	819485.14
30	123945.53	819477.16
31	123942.36	819468.55
32	123939.42	819463.80
33	123935.57	819436.85
34	123934.37	819429.84
35	123917.40	819433.00
36	123882.20	819433.00
37	123856.25	819422.08
38	123859.00	819414.04
39	123837.76	819402.86
40	123829.65	819392.93
41	123823.90	819380.25
42	123819.06	819372.93
43	123798.26	819348.76

№ поворотных точек	Координата X	Координата Y
44	123755.14	819311.10
46	123755.46	819286.34
47	123740.67	819286.00
48	123738.56	819285.74
49	123714.70	819281.81
50	123714.06	819281.27
51	123712.94	819280.31
52	123702.16	819277.75
53	123694.77	819275.99
54	123660.53	819266.72
55	123623.93	819268.92
56	123588.58	819286.70
57	123588.04	819283.50
58	123586.18	819284.62
59	123586.20	819284.20
60	123559.50	819297.50
61	123554.50	819297.50
62	123546.61	819313.67
63	123522.24	819363.64
64	123525.20	819364.90
65	123529.57	819366.54
66	123503.53	819435.97
67	123500.20	819444.85
68	123498.03	819450.64
69	123467.96	819491.42
70	123445.59	819492.70
71	123450.63	819522.90
72	123452.44	819533.45
73	123455.66	819552.26
74	123465.16	819590.08
75	123468.07	819603.85
76	123480.00	819597.70
77	123501.20	819593.00
78	123509.74	819592.18
79	123515.03	819595.35
80	123515.68	819595.74
81	123521.71	819660.90
82	123525.20	819696.90
83	123528.40	819719.50
84	123525.25	819720.24
85	123523.56	819720.63
86	123527.33	819753.95
87	123538.20	819752.80
88	123609.66	819745.22
89	123609.60	819744.75

№ поворотных точек	Координата X	Координата Y
90	123623.43	819742.03
1	123622.89	819738.90

Проект планировки и межевания территории мкр. «Новый» в с. Казачинское.

Чертеж межевания территории (основная часть) М 1:2000



Условные обозначения

Границы

- Границы проектирования
- Красные линии устанавливаемые
- Линии отступа от красных линий в целях определения мест допустимого размещения зданий строений сооружений

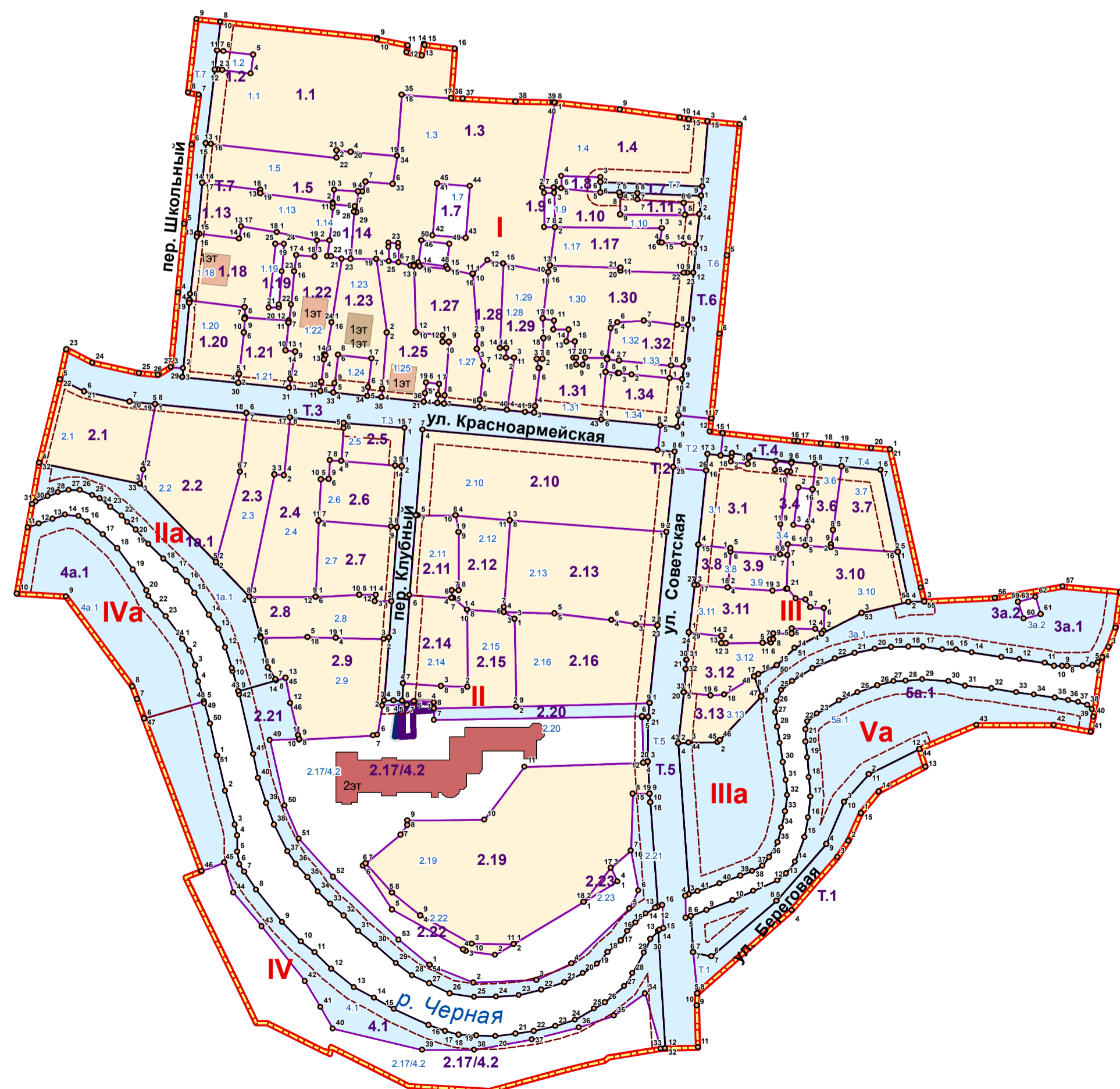
Земельные\_участки

Границы земельных участков

- Границы образуемых земельных участков
- Границы образуемых земельных участков территорий общего пользования
- Границы сохраняемых земельных участков

Границы публичных сервитутов

- №1 Для строительства ЛЭП
- №2 Для строительства ЛЭП
- Номер микрорайона
- 9.12** Номер межевания земельного участка
- 115** Номера поворотных точек образуемых земельных участков



						Шифр:			
						с.Казачинское, Казачинский район			
Изм.	Кол. уч.	Лист	№ док.	Подпись	Дата	Проект планировки и межевания территории мкр. «Новый» в с. Казачинское.	Стадия	Лист	Листов
							ПП	1	10
						Чертеж межевания территории (основная часть) М 1:2000			
Н.контроль	Кузакова А.И.								

Экз. №